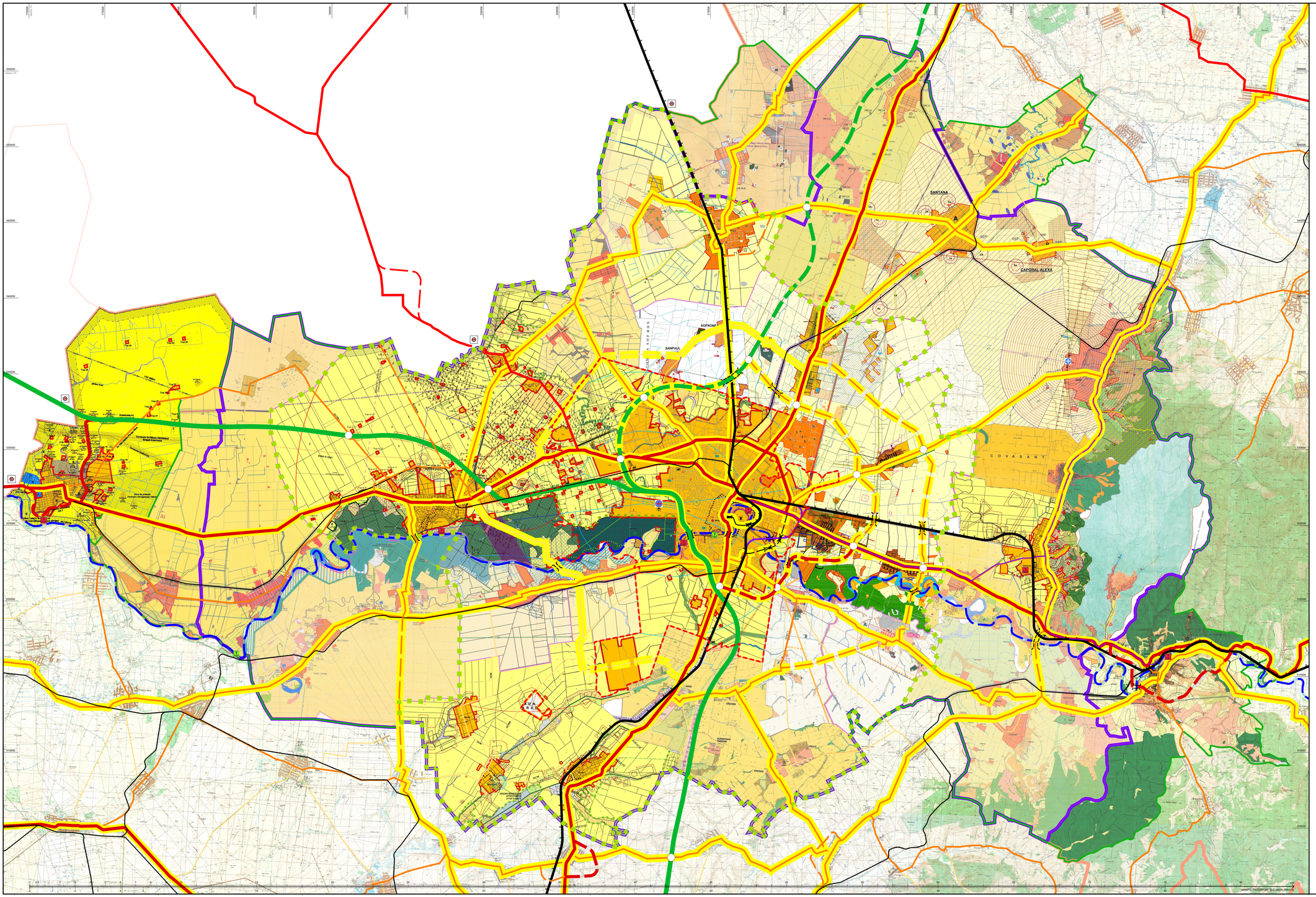

PLAN URBANISTIC GENERAL MUNICIPIUL ARAD

PLANȘA NR.1.3 CONTEXT SUPRATERITORIAL. RELAȚII METROPOLITANE PROPUSE

LEGENDA:

Limite teritoriale

- Limita teritoriului național
- Limita teritoriului județean
- Limita zonei metropolitane Arad (a doua coroană de UAT-uri)
- Limita zonei funcționale urbane (FUA) Arad (BM 2020)
- Limita primei coroane de UAT-uri
- Limita zonei periurbane Arad propusă
- Limita teritoriului municipal Arad
- Limita teritoriului orășenesc
- Limita teritoriului comunal

Planuri Urbanistice Generale

- Țesuturi urbane cuprinse în P.U.G. ale altor UAT aflate în elaborare sau aprobate

Căi de comunicații

Circulații rutiere majore

- Autostrada A1 Nădlac - Arad - Timișoara - Lugoj - Sibiu traseu existent
- Drumuri express traseu propuse
- Drumuri naționale europene traseu existente
- Centuri de drumuri naționale europene (DNCT) traseu propuse
- Drumuri naționale principale și secundare traseu existente
- Drumuri naționale principale și secundare traseu propuse
- Drumuri județene traseu existente
- Drumuri județene traseu propuse
- Drumuri comunale traseu existente
- Drumuri comunale traseu propuse
- Drumuri de interes turistic traseu existente
- Inele din rețeaua majoră municipală traseu existente
- Inele din rețeaua majoră municipală traseu propuse
- Alte trasee din rețeaua majoră municipală traseu existente extinse
- Trasee rutiere propuse a face parte din rețeaua periurbană existente
- Trasee rutiere propuse a face parte din rețeaua periurbană propuse
- Poduri, pasaje existente
- Poduri, pasaje propuse
- Noduri rutiere majore existente
- Noduri rutiere majore propuse
- Puncte de trecere a frontierei existente

Căi ferate majore

- Căi ferate duble, electrificate - magistrale traseu existente
- Căi ferate duble, electrificate traseu propuse
- Căi ferate simple, electrificate traseu existente
- Căi ferate simple, interurbane, de tramvai traseu existente
- Căi ferate simple, interurbane, de tramvai traseu propuse

Căi navale majore

- Râul Mureș traseu navigabil propus
- Porturi existente
- Porturi propuse

Căi aeriene majore

- Aeroporturi existente
- Aerodromuri existente

HARTA CU IZOCRONE AUTO FAȚĂ DE CENTRUL MUNICIPIUL ARAD, CU PAS DE 6 MIN (context FUA)

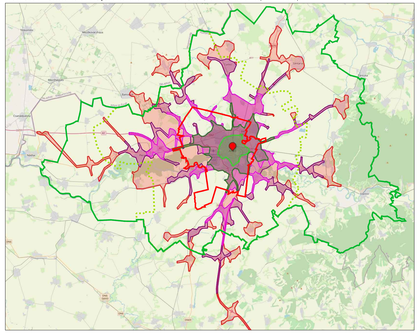

EXTRAS DIN PATJ ARAD ÎN ACTUALIZARE (2021)

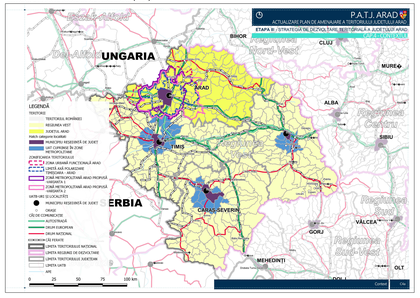

N
V E
S

Proprietar: Nr. CERERE 1/2021	Proiectul: UAG 203/20	Fazat: PUG	Ajustat: PRIMARIA MUNICIPIULUI ARAD
Denumirea: ACTUALIZARE PLAN URBANISTIC GENERAL MUNICIPIUL ARAD, JUD. ARAD			CONTEXT SUPRATERITORIAL RELAȚII METROPOLITANE PROPUSE
Scara: 1:50.000	Data: Iunie 2022	Nr. Scara: 203 - PUG - 1.3 - U	
Proiectat: Hamburg J.C.			
Desenat: Hamburg J.C.			