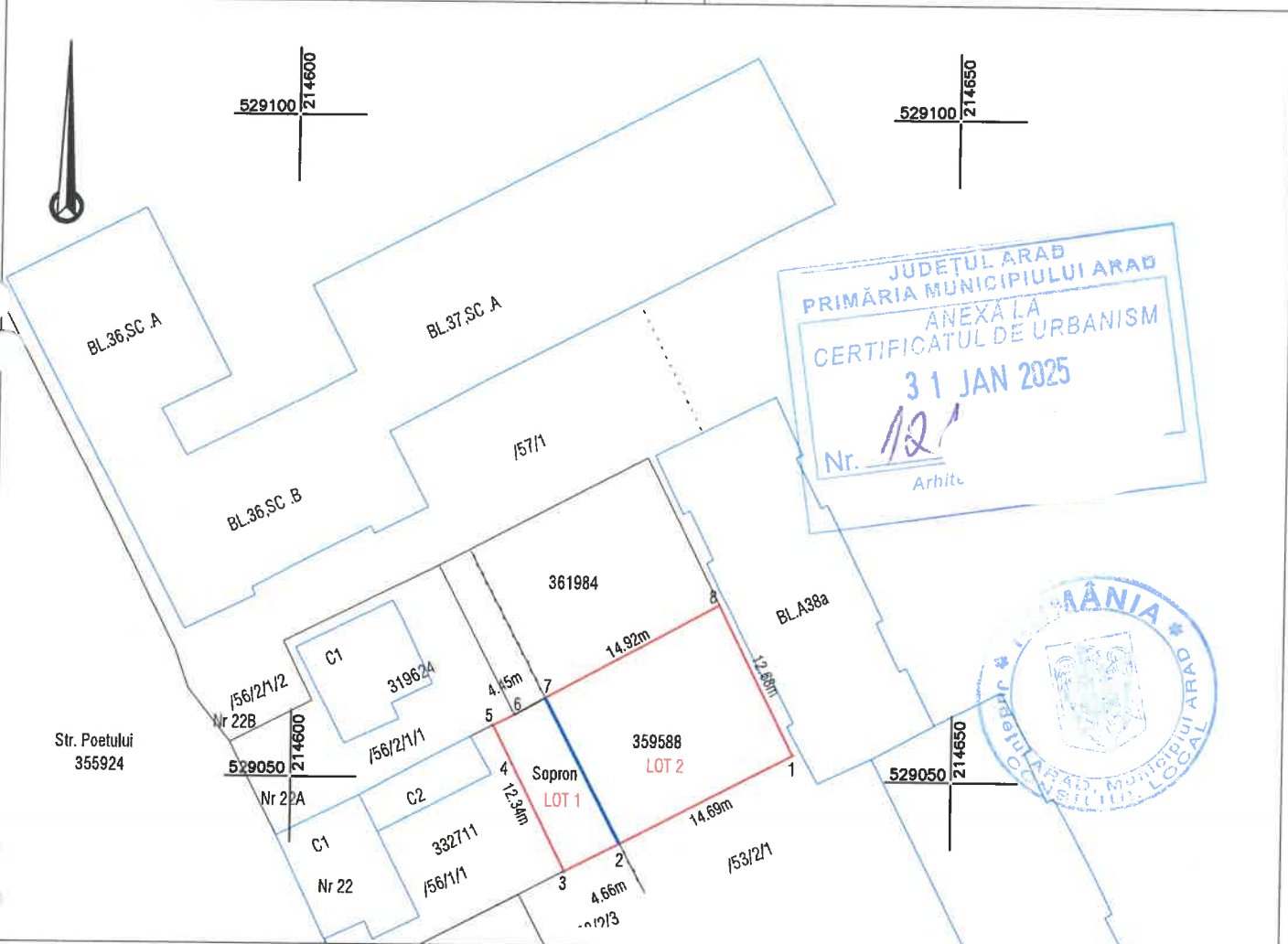


Plan de amplasament si delimitare a imobilului
cu propunerea de dezlipire
Scara 1:500

ANEXA Nr. 1
Hotărârea Consiliului Local al
Municipiului Arad
Nr. 197 din 25.03.2025
Adresa imobilului

ANEXA 17

Nr. cadastral	Suprafata masurata (mp)	Adresa imobilului	
359588	242	Loc. Arad, Jud. Arad	
Cartea Funciara nr.	UAT	ARAD	
359588			



Situatia actuala (inainte de dezlipire)				Situatia viitoare (dupa dezlipire)			
Nr.cad.	Suprafata (mp)	Categoria de folosinta	Descrierea imobilului	Nr.cad.	Suprafata (mp)	Categoria de folosinta	Descrierea imobilului
359588	242	CC	Teren neimprejmuit		56	CC	Lot 1 Imobilul neimprejmuit
					186	CC	Lot 2 Imobilul neimprejmuit
TOTAL:	242				242		

Executant:



DATCAD

Confirm executarea lucrarilor la teren,
corectitudinea intocmirii documentatiei cadastrale si
corespondenta acesteia cu realitatea din teren

CLASA III
RO-B-J NR. 2948

Semnatura si stampila
CIF. 14358573

CATEGORIA B
RO-AR-F. NR. 0180

**Patrik-Andras
Kimak**

Digitally signed by Patrik-Andras
Kimak
Reason: RO-AR-F Nr. 0180
Date: 2025.01.21 12:38:57 +02'00'

Data: 01.2025

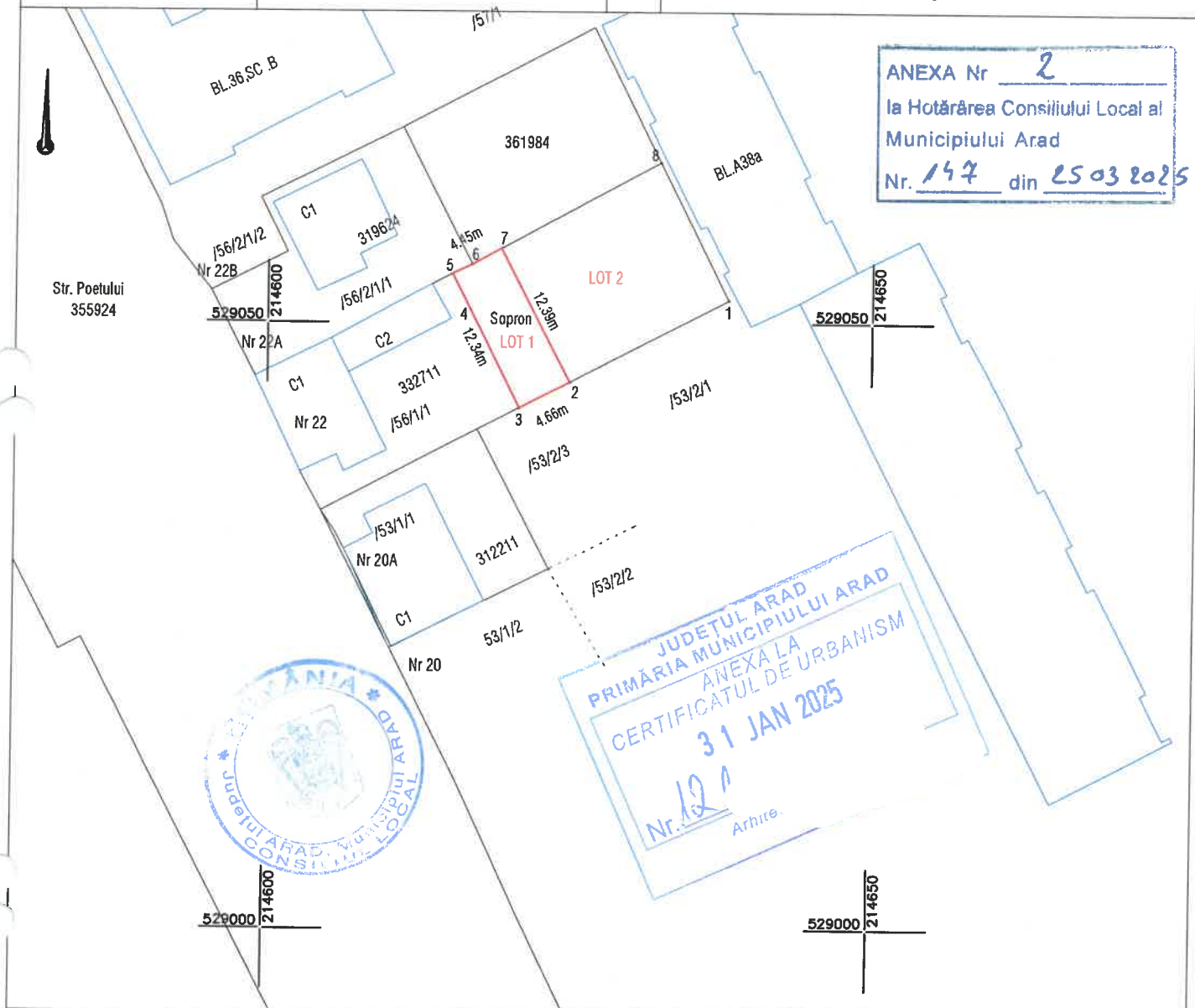
Inspector

Confirm introducerea imobilului in baza de date integrata
si atribuirea numarului cadastral
Semnatura si parafa
Stampila BCPI

Nota:

Plan de amplasament si delimitare a imobilului
Scara 1:500

Nr. cadastral	Suprafata masurata (mp)	Adresa imobilului
	56	Loc. Arad, Jud. Arad
Cartea Funciara nr.	UAT	ARAD



A. Date referitoare la teren

Nr. parcela	Categorie de folosinta	Suprafata (mp)	Mentiuni
1	CC	56	Lot 1
TOTAL		56	Imobilul neimprejmuit

Suprafata totala masurata a imobilului = 56 mp
Suprafata din act = 56 mp

Executant:

Confirm executarea lucrarilor la teren,
corectitudinea intocmirii documentatiei cadastrale si
corespondenta acesteia cu realitatea din terenCLASA III
RO-B-J NR. 2948Semnatura si stampila
CIF. 14358573CATEGORIA B
RO-AR-F. NR. 0180Patrik-Andras
Kimak

Data: 01.2025

Digitally signed by Patrik-Andras
Kimak
Reason: RO-AR-F Nr. 0180
Date: 2025.01.21 12:39:11 +02'00'

Data:

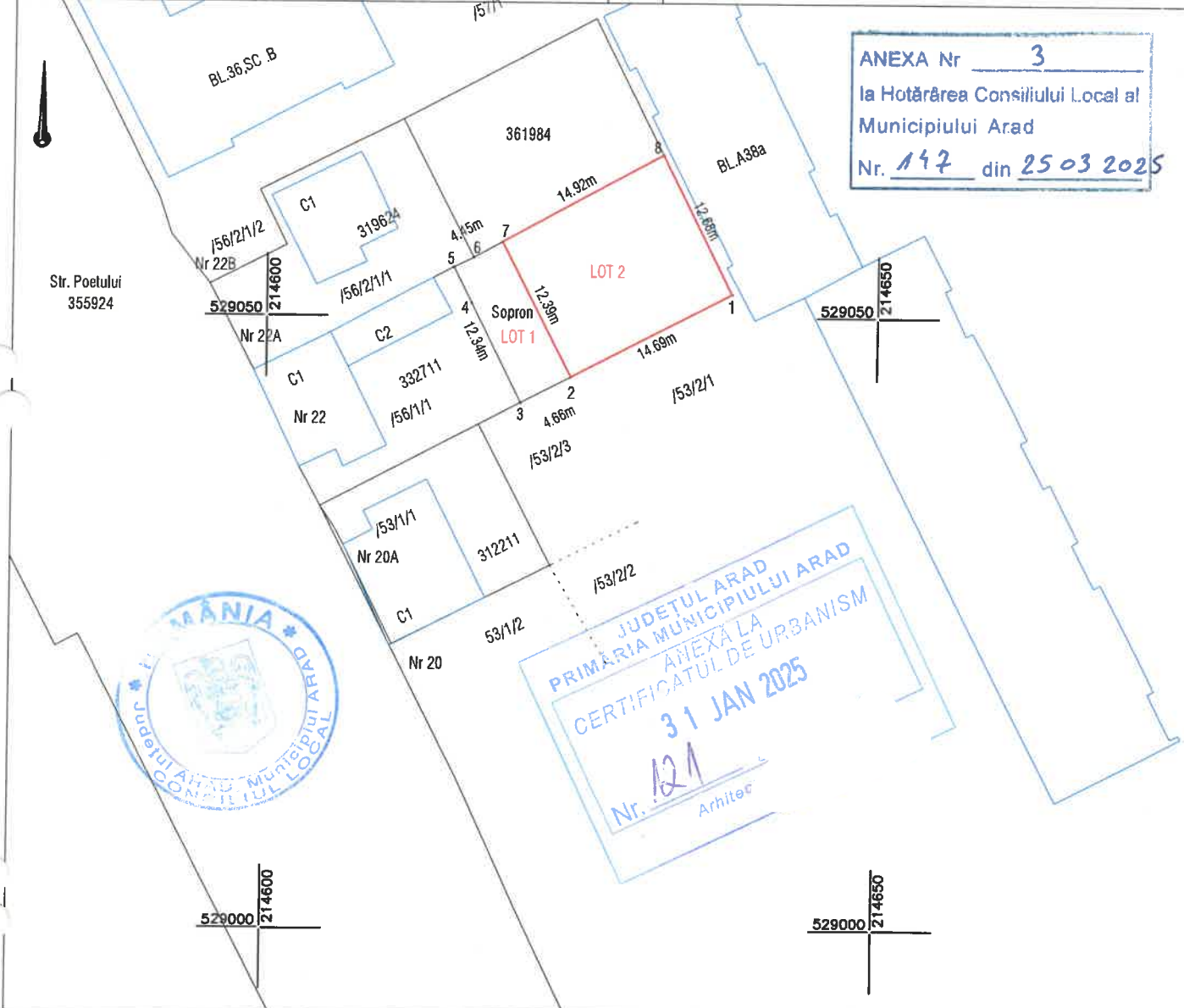
Inspector

Confirm introducerea imobilului in baza de date integrata
si atribuirea numarului cadastral
Semnatura si parafa
Stampila BCPI

Plan de amplasament si delimitare a imobilului
Scara 1:500

Nr. cadastral	Suprafata masurata (mp)	Adresa imobilului
	186	Loc. Arad, Jud. Arad
Cartea Funciara nr.	UAT	ARAD

ANEXA Nr. 3
la Hotărârea Consiliului Local al
Municipiului Arad
Nr. 117 din 25.03.2025



JUDETUL ARAD
PRIMĂRIA MUNICIPIULUI ARAD
ANEXĂ LA
CERTIFICATUL DE URBANISM
31 JAN 2025
Nr. 121
Arhitec

A. Date referitoare la teren

Nr. parcela	Categorie de folosinta	Suprafata (mp)	Mentiiuni
1	CC	186	Lot 2
TOTAL		186	Imobilul neimprejmuit

Suprafata totala masurata a imobilului = 186 mp
Suprafata din act = 186 mp

Executant:



Confirm executarea lucrarilor la teren,
corectitudinea intocmirii documentatiei cadastrale si
corespondenta acesteia cu realitatea din teren

CLASA III
RO-B-J NR. 2948

Semnatura si stampila
CIF. 14358573

CATEGORIA B
RO-AR-F. NR. 0180

**Patrik-Andras
Kimak**

Data: 01.2025

Digitally signed by Patrik-Andras
Kimak
Reason: RO-AR-F Nr. 0180
Date: 2025.01.21 12:39:26 +02'00'

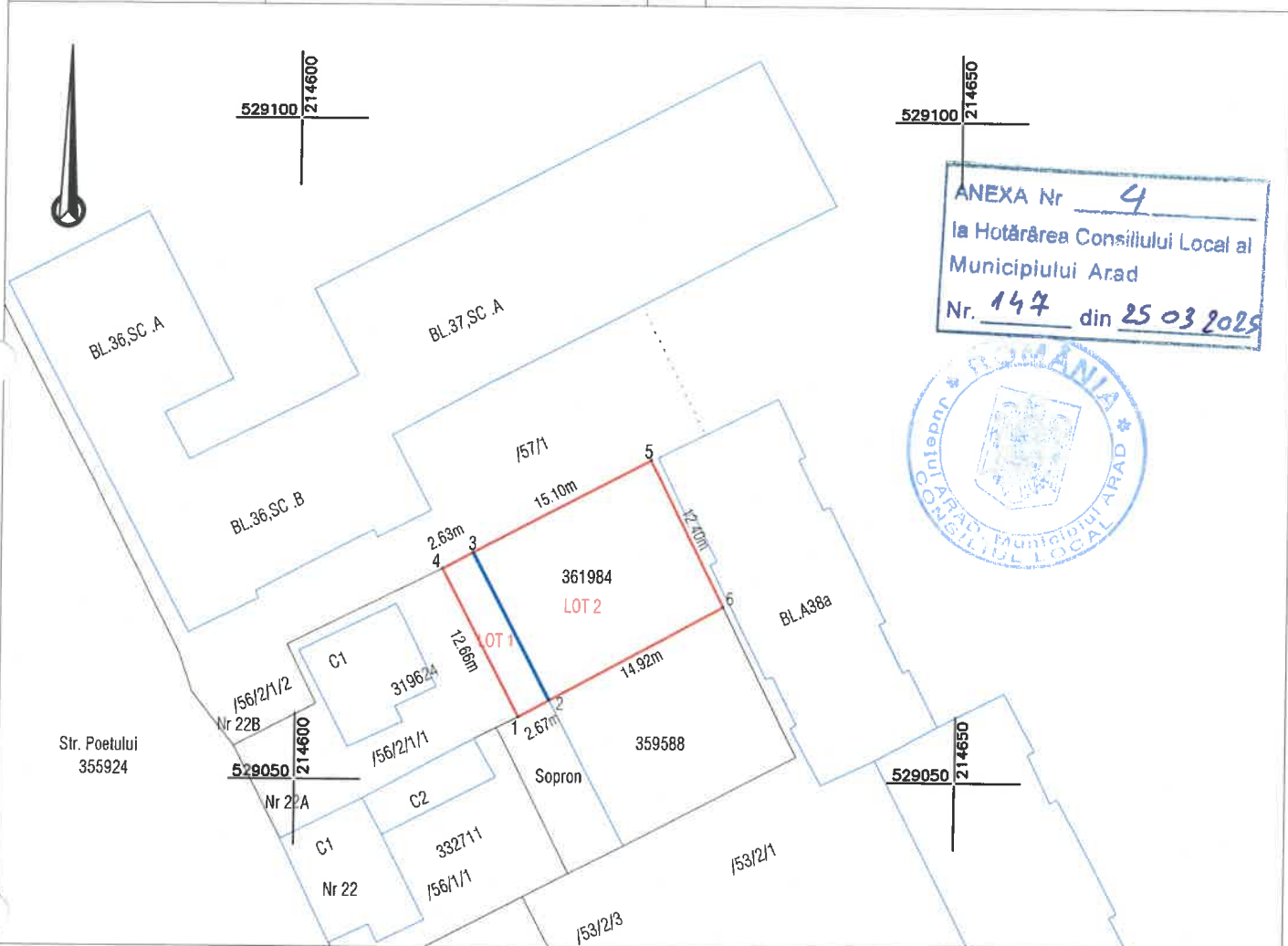
Data:

Inspector

Confirm introducerea imobilului in baza de date integrata
si atribuirea numarului cadastral
Semnatura si parafa
Stampila BCPI

Plan de amplasament si delimitare a imobilului
cu propunerea de dezlipire
Scara 1:500

Nr. cadastral	Suprafata masurata (mp)	Adresa imobilului	
361984	221	Loc. Arad, Jud. Arad	
Cartea Funciara nr.	UAT		
361984	ARAD		



ANEXA Nr. 4
la Hotărârea Consiliului Local al
Municipiului Arad
Nr. 144 din 25 03 2025



Situatia actuala (inainte de dezlipire)				Situatia viitoare (dupa dezlipire)			
Nr.cad.	Suprafata (mp)	Categoria de folosinta	Descrierea imobilului	Nr.cad.	Suprafata (mp)	Categoria de folosinta	Descrierea imobilului
361984	221	CC	Teren partial imprejmuit cu gard de plasa intre pct. A,B	367118	33	CC	Lot 1 Imobilul partial imprejmuit cu gard de plasa pe alin. pct. 2,3
				367119	188	CC	Lot 2 Imobilul partial imprejmuit cu gard de plasa pe alin. pct. 2,3
TOTAL:	221				221		

Executant:



Confirm executarea lucrarilor la teren,
corectitudinea intocmirii documentatiei cadastrale si
corespondenta acesteia cu realitatea din teren

CLASA III
RO-B-J NR. 2948

Semnatura si stampila
CIF. 14358573

CATEGORIA B
RO-AR-F. NR. 0180

**Patrik-Andras
Kimak**

Data: 02.02.2025

Digitally signed by Patrik-Andras
Kimak
Reason: RO-AR-F Nr. 0180
Date: 2025.02.04 14:18:11 +02'00'

Data:

Inspector

Confirm introducerea imobilului in baza de date integrata
si atribuirea numarului cadastral
Semnatura si para
Stampila BCPI
DN: c=RO, l=ARAD, o=Oficiul de
Cadastru si Publicitate Imobiliara,
cn=Darius Aurelian Sicoe,
serialNumber=SDA8, st=ARAD,
givenName=Darius Aurelian,
sn=Sicoe
Data: 2025.02.07 13:26:00 +02'00'

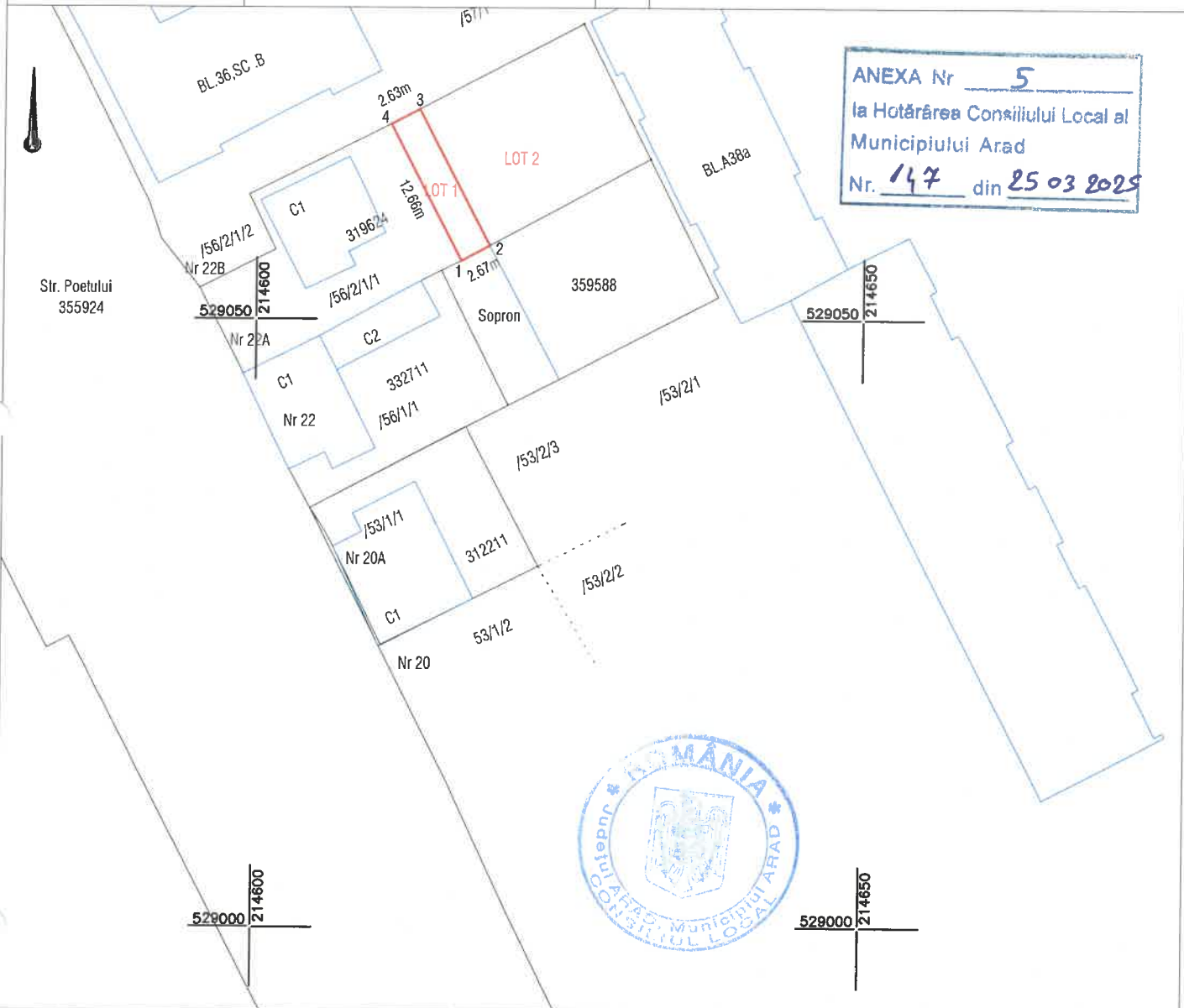
**Darius
Aurelian
Sicoe**

14201 / 05-02-2025

Plan de amplasament si delimitare a imobilului

Scara 1:500

Nr. cadastral	Suprafata masurata (mp)	Adresa imobilului
367118	33	Loc. Arad, Jud. Arad
Cartea Funciara nr.	UAT	ARAD



A. Date referitoare la teren

Nr. parcela	Categorie de folosinta	Suprafata (mp)	Mentii
1	CC	33	Lot 1
TOTAL		33	Imobilul partial imprejmuit cu gard de plasa pe alin. pct. 2,3

Suprafata totala masurata a imobilului = 33 mp
Suprafata din act = 33 mp

Executant:



Confirm executarea lucrarilor la teren,
corectitudinea intocmirii documentatiei cadastrale si
corespondenta acesteia cu realitatea din teren

CLASA III
RO-B-J NR. 2948

Semnatura si stampila
CIF. 14358573

CATEGORIA B
RO-AR-F. NR. 0180

Patrik-Andras
Kimak

Digitally signed by Patrik-Andras
Kimak
Reason: RO-AR-F Nr. 0180
Date: 2025.02.04 14:18:23 +02'00'

Data: 02.2025

Inspector

Confirm introducerea imobilului in baza de date integrata
si atribuirea numarului cadastral

Semnatura si stampila digitala de Darius Aurelian Sicoe
Stampila B

Darius
Aurelian
Sicoe

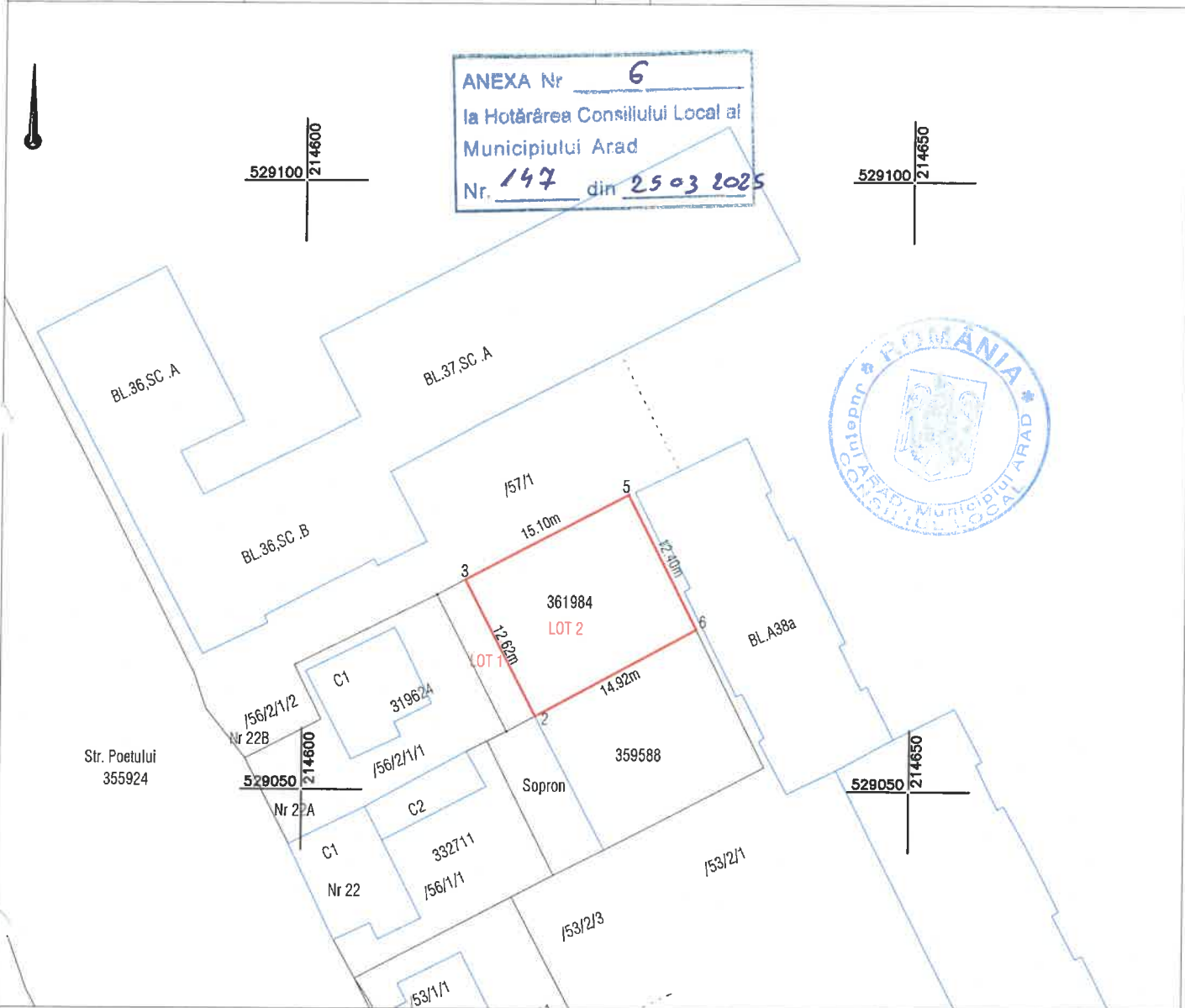
PN: c=RO, l=ARAD, o=Oficiul de
Cadastru si Publicitate Imobiliara,
cn=Darius Aurelian Sicoe,
serialNumber=SDA8, st=ARAD,
givenName=Darius Aurelian, sn=Sicoe
Data: 2025.02.07 13:26:23 +02'00'

Data:

14201 / 05-02-2025

Plan de amplasament si delimitare a imobilului
Scara 1:500

Nr. cadastral	Suprafata masurata (mp)	Adresa imobilului	
367119	188	Loc. Arad, Jud. Arad	
Cartea Funciara nr.	UAT	ARAD	



A. Date referitoare la teren

Nr. parcela	Categorie de folosinta	Suprafata (mp)	Mentiiuni
1	CC	188	Lot 2 Imobilul neimprejmuit
TOTAL		188	

Suprafata totala masurata a imobilului = 188 mp
Suprafata din act = 188 mp

Executant:

**DATCAD**Confirm executarea lucrarilor la teren,
corectitudinea intocmirii documentatiei cadastrale si
corespondenta acesteia cu realitatea din terenCLASA III
RO-B-J NR. 2948Semnatura si stampila
CIF. 14358573CATEGORIA B
RO-AR-F. NR. 0180**Patrik-Andras
Kimak**Digitally signed by Patrik-Andras
Kimak
Reason: RO-AR-F Nr. 0180
Date: 2025.02.04 14:18:36 +02'00'

Data: 02.2025

Inspector

Confirm introducerea imobilului in baza de date integrala
si atribuirea numelui cadastral**Darius
Aurelian
Sicoe**Semnatura si stampila
Stampila 6 : P
CN: c=RO, l=ARAD, o=Oficiul de
Cadastru si Publicitate
Imobiliara, cn=Darius Aurelian
Sicoe, serialNumber=SDA8,
st=ARAD, givenName=Darius
Aurelian, sn=Sicoe
Data: 2025.02.07 13:26:40
+02'00'

Data:

14201 / 05-02-2025