

Plan de amplasament si delimitare a imobilului
Scara 1:500

ANEXA 16

ANEXA 1

Nr. cadastral	Suprafata masurata (mp)	Adresa Imobilului	
Top. 3975/a/1/2	205	Loc. Arad, Calea Iuliu Maniu, Nr. F.N., Jud. Arad	
Cartea Funciara nr.	366818	UAT	ARAD



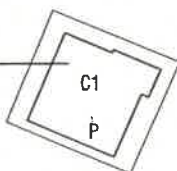
CF. 324962

Top. 3975/a/1/1/1



ANEXA Nr. 1
la Hotărârea Consiliului Local al
Municipiului Arad
Nr. 38 din 26.02.2025

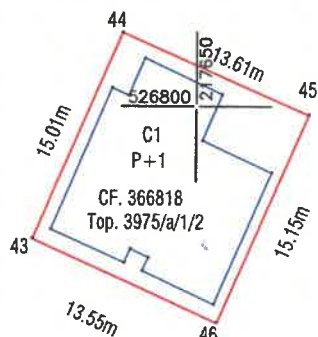
Top. 3975/a/1/1/5



Top. 3975/a/1/1/4

REZERVORARE INGROPATE

CF. 324962
Top. 3975/a/1/1/1



CF. 324962
Top. 3975/a/1/1/1



A. Date referitoare la teren

Nr. parcela	Categorie de folosinta	Suprafata (mp)	Mentiuni
1	CC	205	Teren neinprejmuit
TOTAL		205	

B. Date referitoare la constructii

Cod	Destinatie	Suprafata construita la sol (mp)	Mentiuni
C1	CAS	134	Sediu administrativ, sc: 134 mp, scd: 268 mp, regim de inaltime P+1E, anul construirii inainte de 2001
TOTAL		134	

Suprafata totala masurata a imobilului = 205 mp

Suprafata din act = 205 mp

Executant:



Confirm executarea lucrarilor la teren,
corectitudinea intocmirii documentatiei cadastrale si
corespondenta acestora cu realitatea din teren

CLASA III
RO-B-J NR. 2948

Semnatura si stampila
CIF. 14358573

CATEGORIA B
RO-B-F. NR. 0180

Patrik-Andras
Kimak

Digitally signed by Patrik-Andras
Kimak
Reason: RO-AR-F Nr. 0180
Date: 2024.11.22 09:36:37 +02'00'

Data: 11.2024

Data:

Inspector

Confirm introducerea imobilului in baza de date integrata
si atribuirea numarului cadastral
Semnatura si parafa
Stampila BCPI

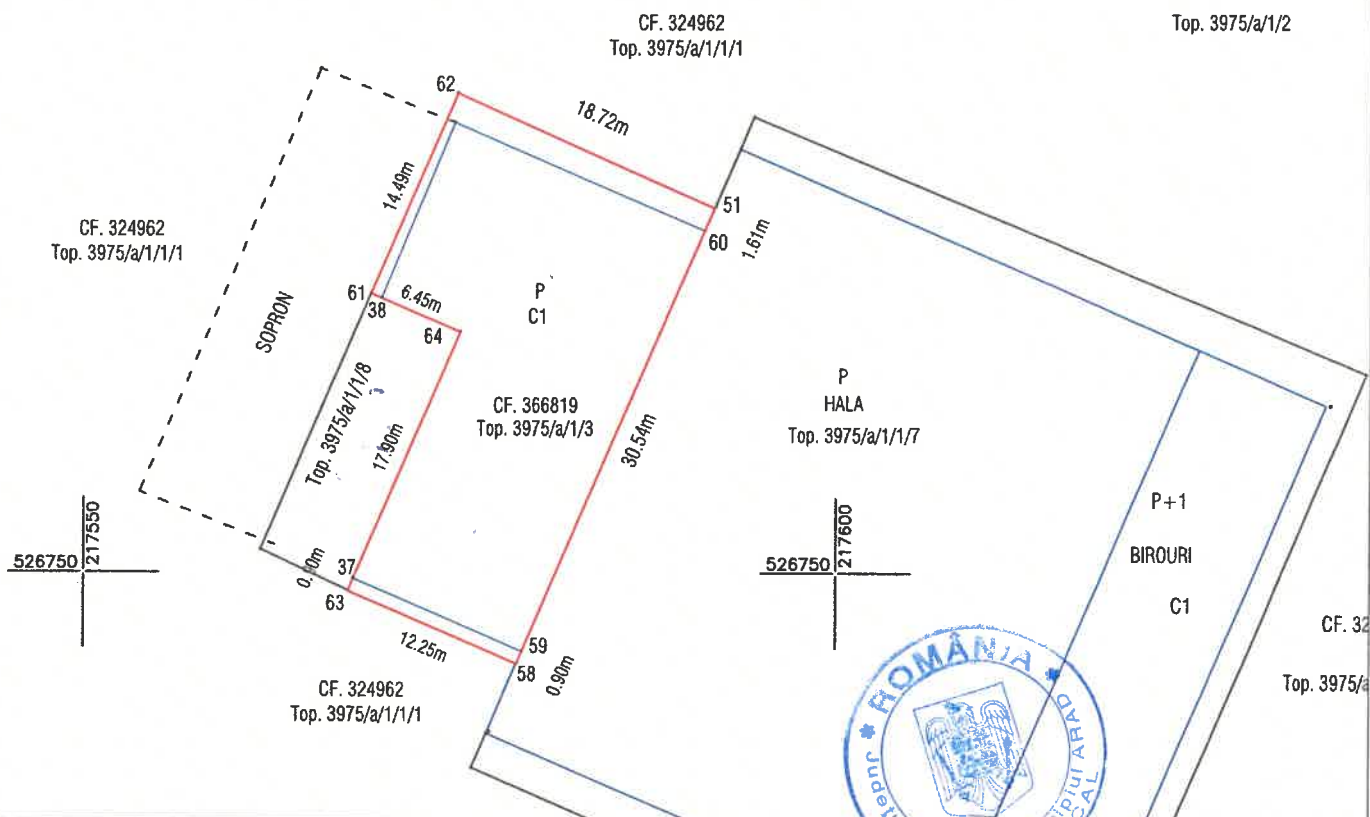
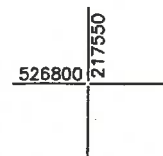
Plan de amplasament si delimitare a imobilului
Scara 1:500

ANEXA 16

ANEXA 2

Nr. cadastral	Suprafata masurata (mp)	Adresa imobilului	
Top. 3975/a/1/3	500	Loc. Arad, Calea Iuliu Maniu, Nr. F.N., Jud. Arad	
Cartea Funciara nr.	366819	UAT	ARAD

ANEXA Nr. 2
la Hotărârea Consiliului Local al
Municipiului Arad
Nr. 98 din 26.08.2025



A. Date referitoare la teren

Nr. parcela	Categorie de folosinta	Suprafata (mp)	Mentiuni
1	CC	500	Teren neinprejmuit
TOTAL		500	

B. Date referitoare la constructii

Cod	Destinatie	Suprafata construita la sol (mp)	Mentiuni
C1	CIE	447	Ateliere si anexe hala, sc: 447 mp, scd: 447 mp, regim de inaltime P, anul construirii inainte de 2001
TOTAL		447	

Suprafata totala masurata a imobilului = 500 mp

Suprafata din act = 500 mp

Executant:



Confirm executarea lucrarilor la teren,
corectitudinea intocmirii documentatiei cadastrale si
corespondenta acestora cu realitatea din teren

CLASA III
RO-B-J NR. 2948

Semnatura si stampila
CIF. 14358573

CATEGORIA B
RO-B-F. NR. 0180

Patrik-Andras
Kimak

Digitally signed by Patrik-Andras
Kimak
Reason: RO-AR-F Nr. 0180
Date: 2024.11.22 09:36:52 +02'00'

Data: 11.2024

Data:

Inspector

Confirm introducerea imobilului in baza de date integrata
si atribuirea numarului cadastral
Semnatura si parafa
Stampila BCPI