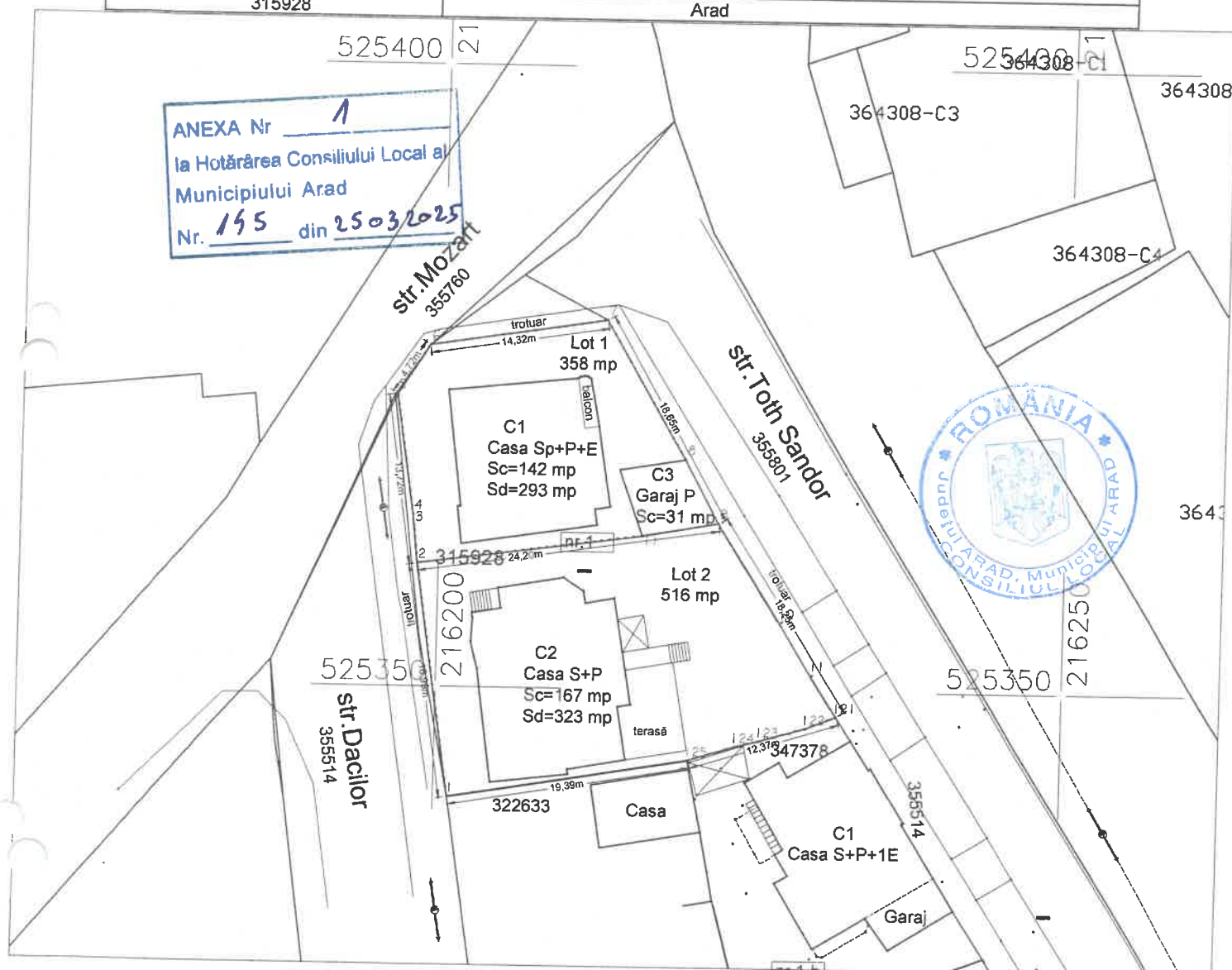


**Plan de amplasament si delimitare a imobilului
cu propunere de dezlipire
Scara 1:500**

9



Dezlipire imobil							
Situatia actuala (inainte de dezlipire)				Situatia viitoare (dupa dezlipire)			
Nr. cadastral	Suprafata (mp)	Categoria de folosinta	Descrierea imobilului	Nr. cadastral	Suprafata (mp)	Categoria de folosinta	Descrierea imobilului
315928	874	Cc	intravilan cu C1,C2,C3	367029	358	Cc	Lot 1, intravilan cu casa Sp+P+E si Gara
				367030	516	Cc	Lot 2, intravilan cu casa S+P
Total	874	-	-	-	874	-	-

Executant PFA SIRB O LUCIAN
Aut. Seria RO-AR-F nr 0020

Confirm executarea masuratorilor la teren,corectitudinea intocmirii documentatiei cadastrale si corespondenta acestuia cu realitatea din teren.

Semnatura si stampila

Data: 11.12.2024

Inspector

Confirm introducerea imobilului in baza de date si atribuirea numarului cadastral.

Semnatura si parafa

Oficiul de Cadastru si Publicitate Imobiliara

Nume si prenume PALADE DANIELA MO

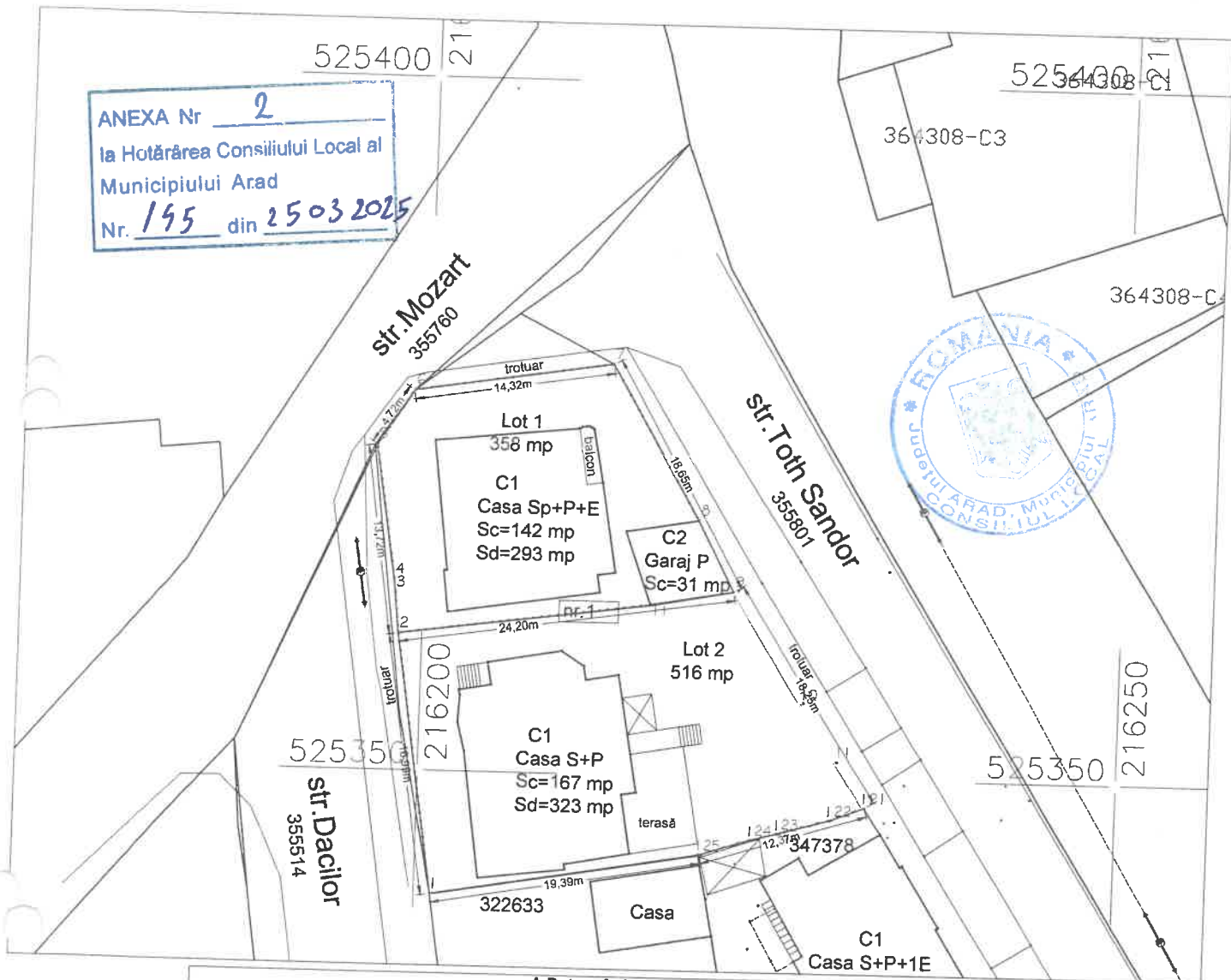
Funcția consilier

Stampila BCPI Arad

Plan de amplasament si delimitare a imobilului
Scara 1:500

ANEXA 2
Anexa nr. 16

Nr.Cadastral	Suprafata masurata a imobilului(mp)	Adresa imobilului
367029	358	Arad, str Dacilor nr 1, jud. Arad
Nr.carte funciara		Unitatea Administrativ Teritoriala (UAT)
		Arad



A.Date referitoare la teren			
Nr. parcela	Categoria de folosinta	Suprafata (mp)	Mentuni
1	Cc	358	Imobil imprejmuit cu gard metalic
TOTAL		358	
B.Date referitoare la constructii			
Cod Constr.	Destinatia	Suprafata construita la sol (mp)	Mentuni
C1	CL	142	Casa Sp+P+E, Sc=142 mp, Sd=293 mp, an 1980
C2	CA	31.2	Anexa (Garaj) P, Sc=Sd=31 mp, an 1980
TOTAL		173.2	
Suprafata totala masurata a imobilului=358 mp Suprafata din act=358 mp			
Executant PFA Sirb O Lucian Aut Seria RO-AR-F nr 0020		Inspector	
Confirm executarea masuratorilor la teren, corectitudinea intocmirii documentatiei cadastrale si corespondenta acestora cu realitatea din teren.		Confirm introducerea imobilului in baza de date si atribuirea numarului cadastral.	
Semnatura si stampila Data: 11.12.2024		Semnatura si parafa	
Stampila BCPI Arad		Date	

Oficiul de Cadastru si Publicitate Imobiliara ARAD
Nume si prenume PALADE DANIELA MONICA
Functia consilier

Palade Daniela
Monica

nr. 152971/30.12.2024

Lucia
n Sirb

Digitally signed by Lucian Sirb
DN: cn=Sirb, o=Lucian Sirb, ou=Lucian Sirb, email=Lucian.Sirb@arad.ro, c=RO
Date: 2024.12.13 10:12

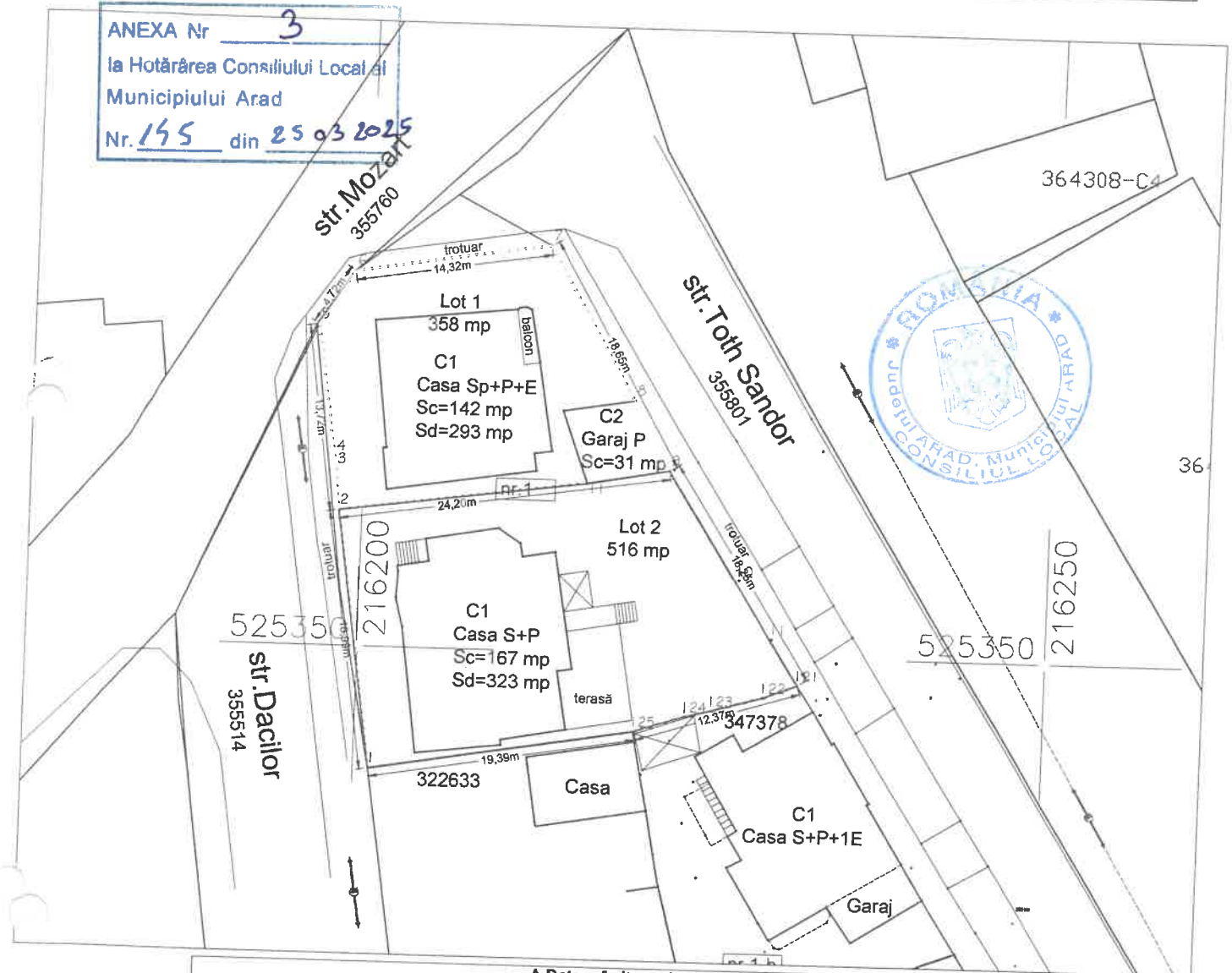
Plan de amplasament si delimitare a imobilului
Scara 1:500

ANEXA 3
Anexa Nr. 17

Nr.Cadastral	Suprafata masurata a imobilului(mp)	Adresa imobilului
367030	516	Arad, str Dacilor nr 1, jud. Arad
Nr.carte funciara		Unitatea Administrativ Teritoriala (UAT)
		Arad



ANEXA Nr. 3
la Hotărârea Consiliului Local al
Municipiului Arad
Nr. 155 din 25.03.2025



A.Date referitoare la teren			
Nr. parcela	Categoria de folosinta	Suprafata (mp)	Mentiuni
1	Cc	516	Imobil imprejmuit cu gard metalic , cu exceptia pct 121-125 unde este gard din plasa de sarma
TOTAL		516	
B.Date referitoare la constructii			
Cod Constr.	Destinatia	Suprafata construita la sol (mp)	Mentiuni
C1	CL	167	Casa S+P, Sc=167 mp, Sd=323 mp, an 1950
TOTAL		167	
Suprafata totala masurata a imobilului=516 mp Suprafata din act=516 mp			
Executant PFA Sirb O Lucian Aut Seria RO-AR-F nr 0020		Inspector	
Confirm executarea masuratorilor la teren, corectitudinea intocmirii documentatiei cadastrale si corespondenta acestora cu realitatea din teren.		Confirm introducerea imobilului in baza de date si atribuirea numarului cadastral.	
Semnatura si stampila		Semnatura si parafa	
Data: 11.12.2024		Data	
Stampila BCPI Arad		Oficiul de Cadastru si Publicitate Imobiliara ARAD	
		Nume si prenume PALADE DANIELA MONICA	
		Funcția consilier	
		Palade Daniela Monica	

nr. 152971/30.12.2024

Lucia
n Sirb

Digitally signed by Lucian Sirb
DN: cn=Lucian Sirb, o=Sirb, ou=Sirb, email=Lucian.Sirb@arad.ro, c=RO
SERIALNUMBER=2011042056
Date: 2024.12.13 10:12