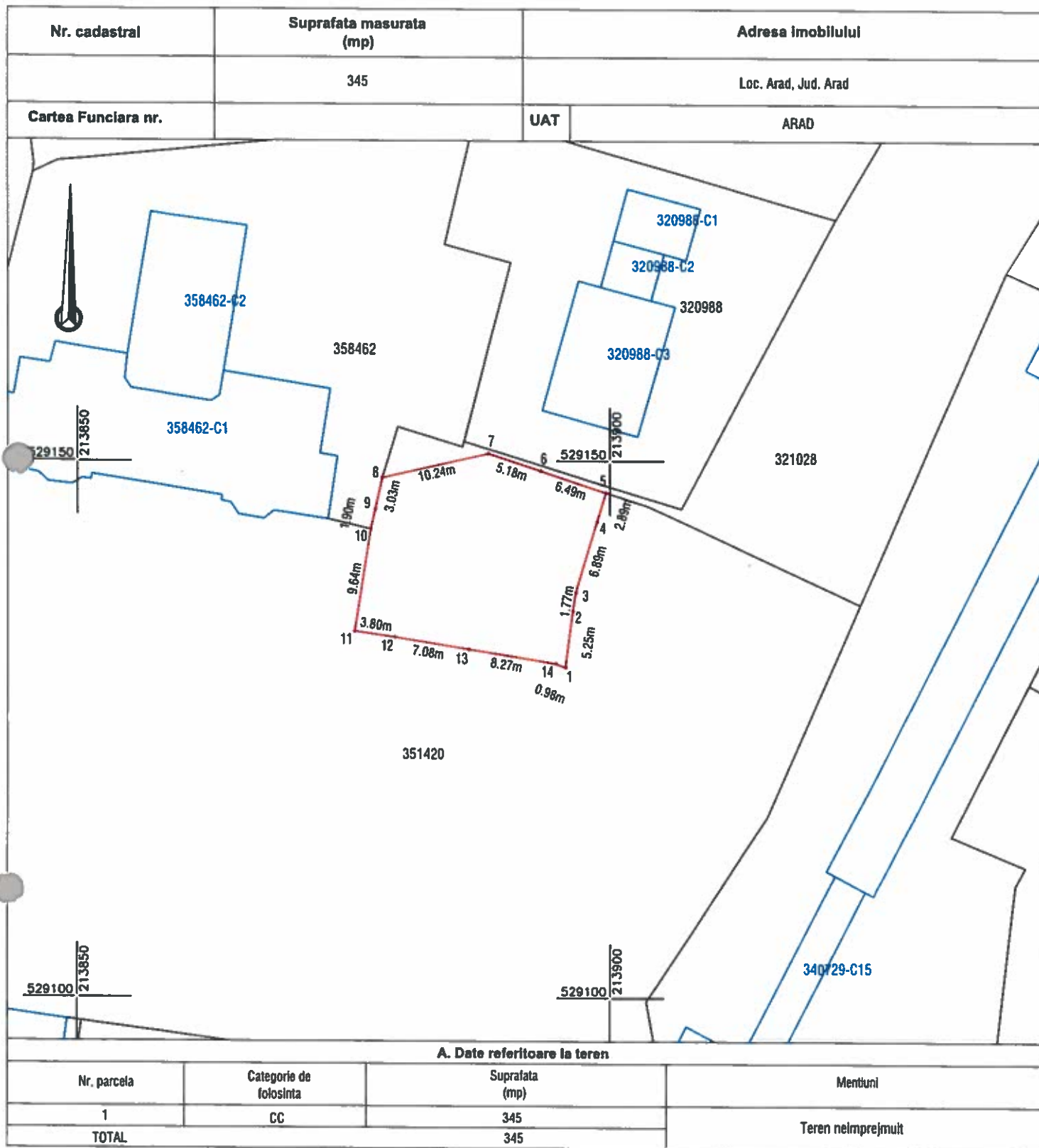


Plan de amplasament si delimitare a imobilului
Scara 1:500

ANEXA 16
ANEXA 1



Suprafata totala masurata a imobilului = 345 mp
Suprafata din act = 345 mp

Executant:



DATCAD

Confirm executarea lucrarilor la teren,
corectitudinea intocmirii documentatiei cadastrale si
corespondenta acestora cu realitatea din teren

CLASA III
RO-B-J NR. 2704

Semnatura si stampila
CIF. 14358573

CATEGORIA B
RO-B-F, NR. 0180

**Patrik-Andras
Kimak**

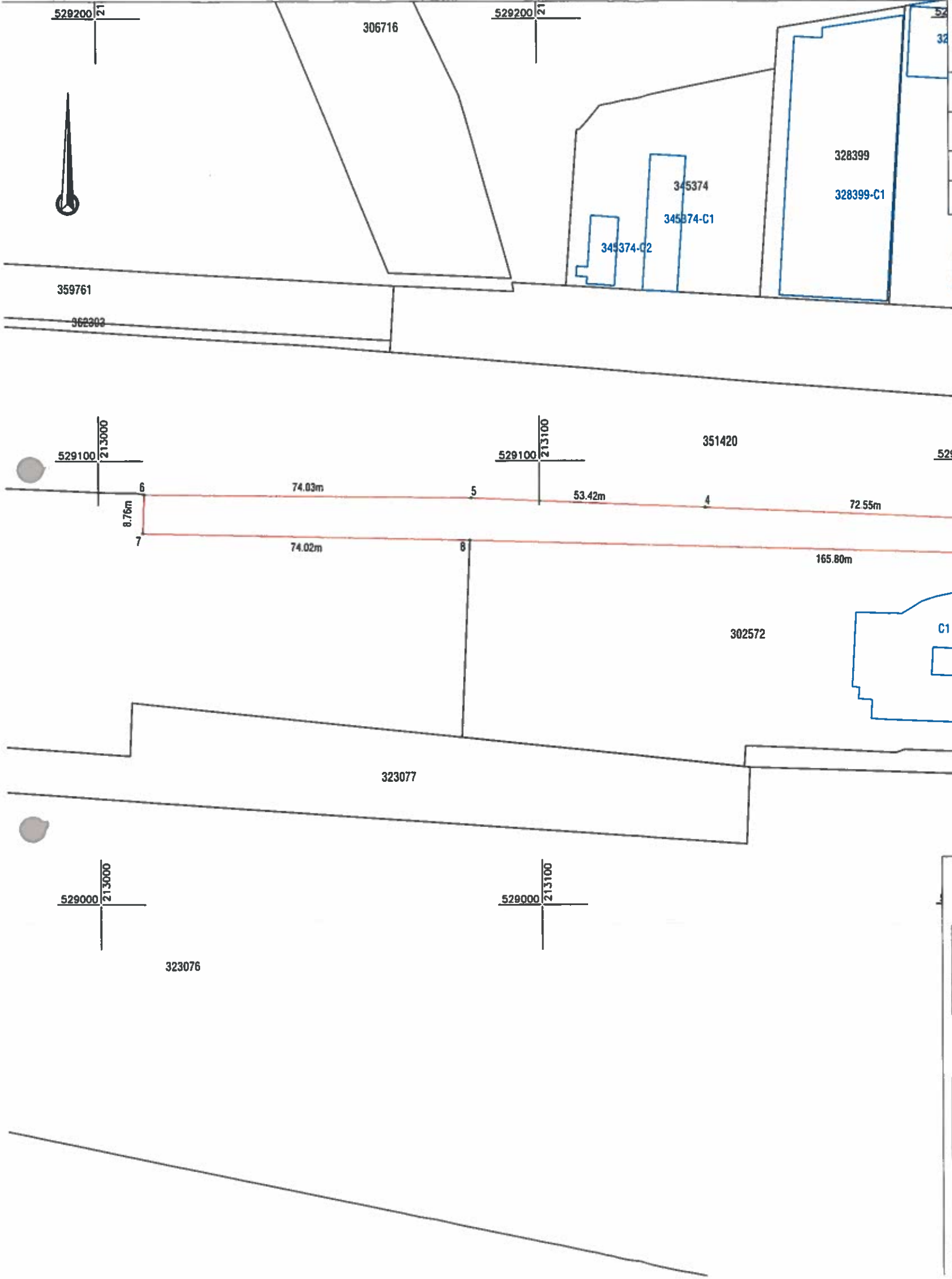
Digitally signed by Patrik-Andras
Kimak
Reason: RO-AR-F Nr. 0180
Date: 2024.06.06 10:27:44 +03'00'

Data: 06 2024

Inspector

Confirm introducerea imobilului in baza de date integrata
si atribuirea numarului cadastral
Semnatura si parafa
Stampila BCPI

Data:




| | | | |
|---------------------|-------------------------|----------------------|------|
| Nr. cadastral | Suprafata masurata (mp) | Adresa imobilului | |
| | 2046 | Loc. Arad, Jud. Arad | |
| Cartea Funciara nr. | | UAT | ARAD |

| A. Date referitoare la teren | | | |
|------------------------------|------------------------|----------------|--|
| Nr. parcela | Categorie de folosinta | Suprafata (mp) | Mentii |
| 1 | CC | 2046 | Teren partial imprejmuit cu gard din plasa pe alin. pct. 7-8 si gard din beton pe alin. pct. 6-7 |
| TOTAL | | 2046 | |

Suprafata totala masurata a imobilului = 2046 mp

Suprafata din act = 2046 mp

Executant:



Confirm executarea lucrarilor la teren, corectitudinea intocmirii documentatiei cadastrale si corespondenta acestela cu realitatea din teren

CLASA III
RO-B-J NR. 2704

Semnatura si stampila
CIF. 14358573

CATEGORIA B
RO-B-F. NR. 0180

Patrik-Andras Kimak

Digitally signed by Patrik-Andras Kimak
Reason: RO-AR-F Nr. 0180
Date: 2024.06.06 09:36:18 +03'00'

Data: 06.2024

Inspector

Confirm introducerea imobilului in baza de date integrata si atribuirea numarului cadastral

Semnatura si parafa
Stampila BCPI

Data: