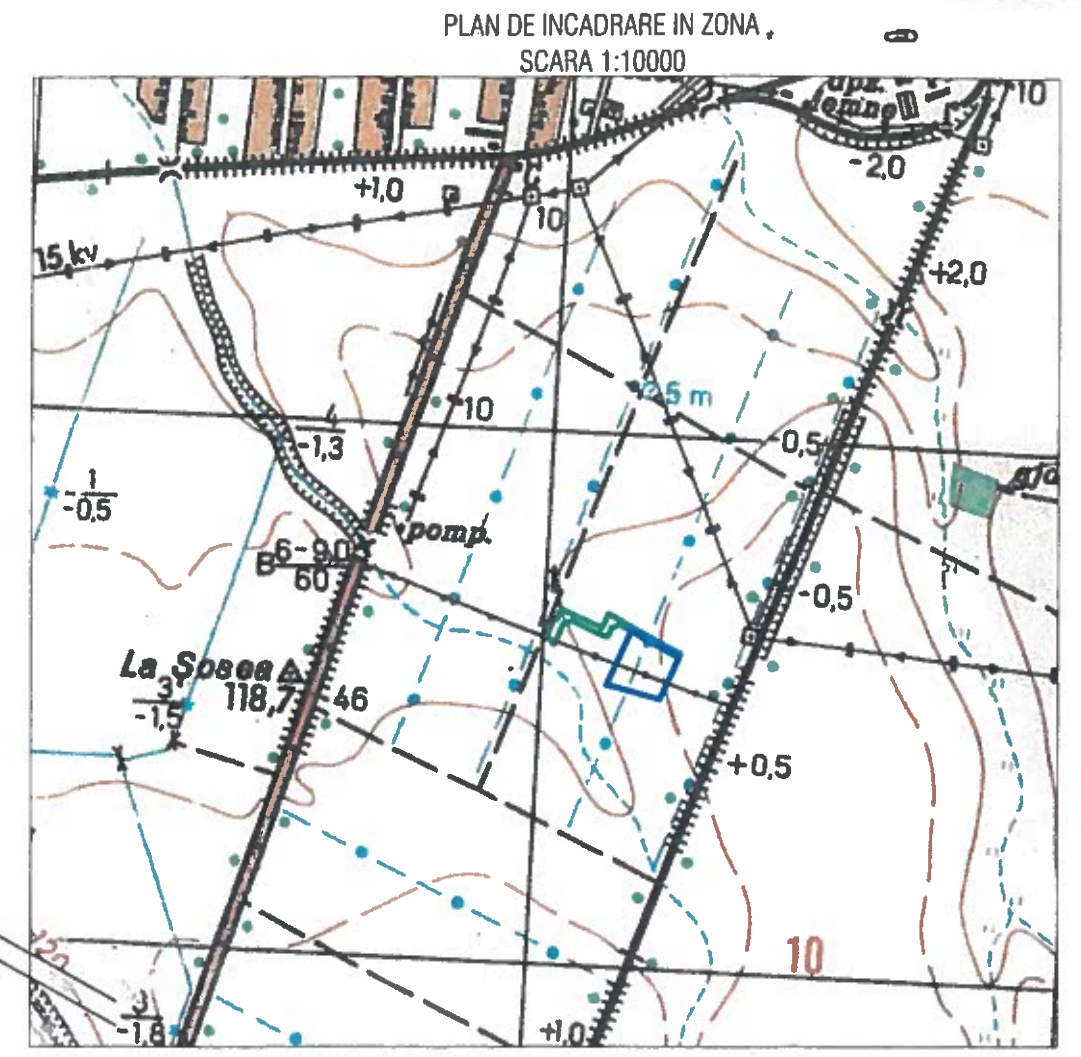


PLAN DE SITUATIE
SCARA 1:1000

Nr. cadastral	Suprafata masurata	Adresa imobilului
364265	10000 mp	Intravilan, loc. Arad, Jud. Arad
Cartea Funciara nr.:364265		UAT Arad



PLAN DE INCADRARE IN ZONA,
SCARA 1:10000

LEGENDA

- zona studiata
- limita intravilan mun. Arad
- drum de servitute
- linie electrica aeriana pe stalpi beton
- post transformare pe stalp beton
- cote altimetrice

Parcela (364265)

Nr. Pct.	Coordonate pct.de contur		Lungimi laturi D(1,i+1)
	X [m]	Y [m]	
1	520904.993	216238.734	85.70
2	520827.214	216202.754	91.05
3	520851.481	216114.994	12.50
4	520853.330	216102.631	111.81
5	520954.907	216149.362	102.37
S(364265)=10000.02mp P=403.43m			

Prezentul document receptionat este valabil insojit de procesul verbal de receptie nr. 3052/data 10.11.2023...



Oficiul de Cadastru si Publicitate Imobiliară
ARAD
142663/16.10.2023
(Nr. de înregistrare)

Receptionat
Marta Costan

Semnat digital de Marta Costan
DNE c=RO, ou=Arad, ou=Oficiul de Cadastru si Publicitate Imobiliară, cn=Marta Costan, serialNumber=CMI177, st=Arad, givenName=Marta, sn=Costan
Data: 2023.11.10 10:26:47 +0200'

A. Date referitoare la teren			
Nr. parcela	Categorie de folosinta	Suprafata (mp)	Mențiuni
1	A	10000	teren cu destinatie intravilan
Total		10000	

Suprafata totala masurata a imobilelor= 10000 mp
Suprafata din act= 10000 mp

Executant : P.F. RUS CRISTINEL EXPERT TEHNIC JUDICIAR loc. Arad, calea A. Vlaicu, bl.Z26, Sc.D, ap.5			Beneficiar: READYMIX ROMANIA SRL		Plansa nr: 1
Actiune	Nume	Semnătura	Sistem stereo 70	PLAN TOPOGRAFIC ANALOGIC SUPT AL DOCUMENTATIEI PENTRU AUTORIZATIE CONSTRUIRE AL IMOBILULUI IDENTIFICAT PRIN C.F./CAD. 364265 ARAD	
Măsurat	Cristinel Rus		Scara: 1:1000		
Desenat	Cristinel Rus				
Verificat	Cristinel Rus	