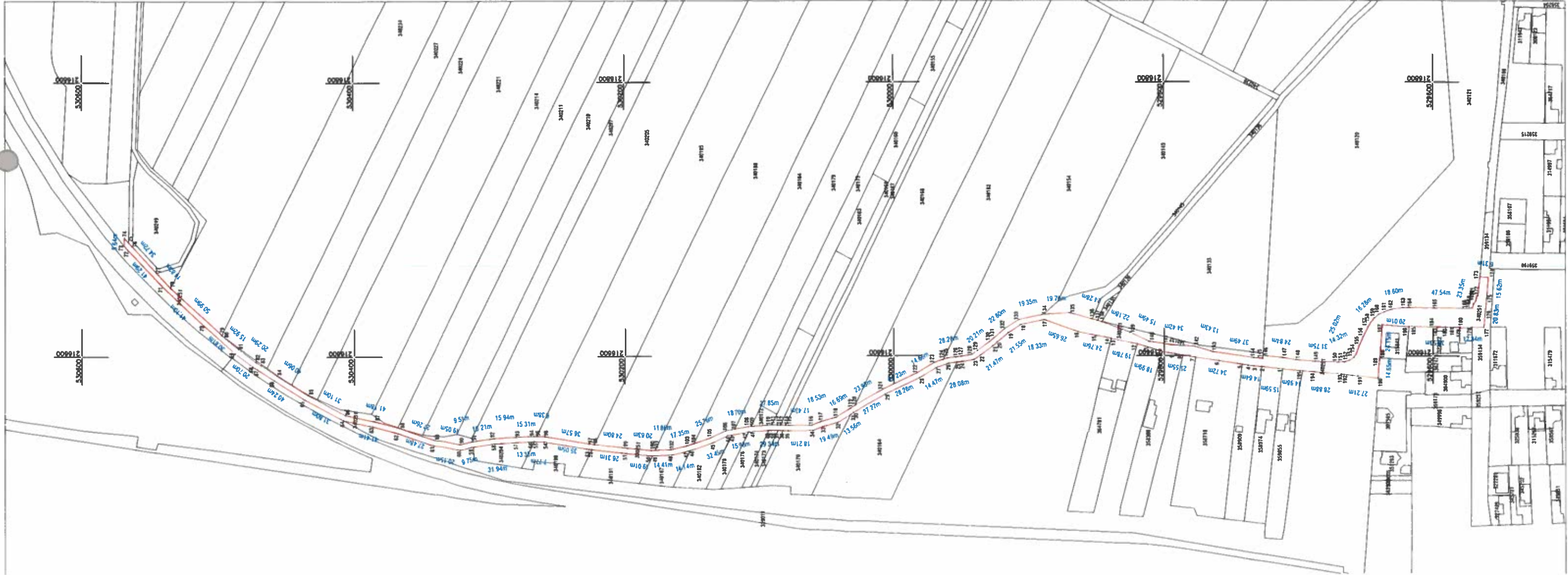


Nr. cadastral	Suprafata masurata (mp)	Adresa imobilului
340251	6638	Carvianul Loc. Arad, Jml. Arad
Cartea Funciara nr.	UAT	ABAD



Nota: Se marestie suprafata de la 4452 mp la 6638 mp

A. Date referitoare la teren			
Nr. parcela	Categorie de folosinta	Suprafata (mp)	Metreaza
1	DR	6638	Teren nemontanizat - St. Campul Florilor
TOTAL		6638	

Suprafata totala masurata a imobilului = 6638 mp
Suprafata din act = 4452 mp



Conform esecutarii lucrurilor la teren.
Concluziunea informarii documentelor cadastrale si
corespondenta actului cu realitatea din teren

CASA III
RO-B-JML 2704

CATEGORIA B
RO-B-F-JML 0160

Semnatura si stampila
CF 14338573

Patrik-Andras

Kimak

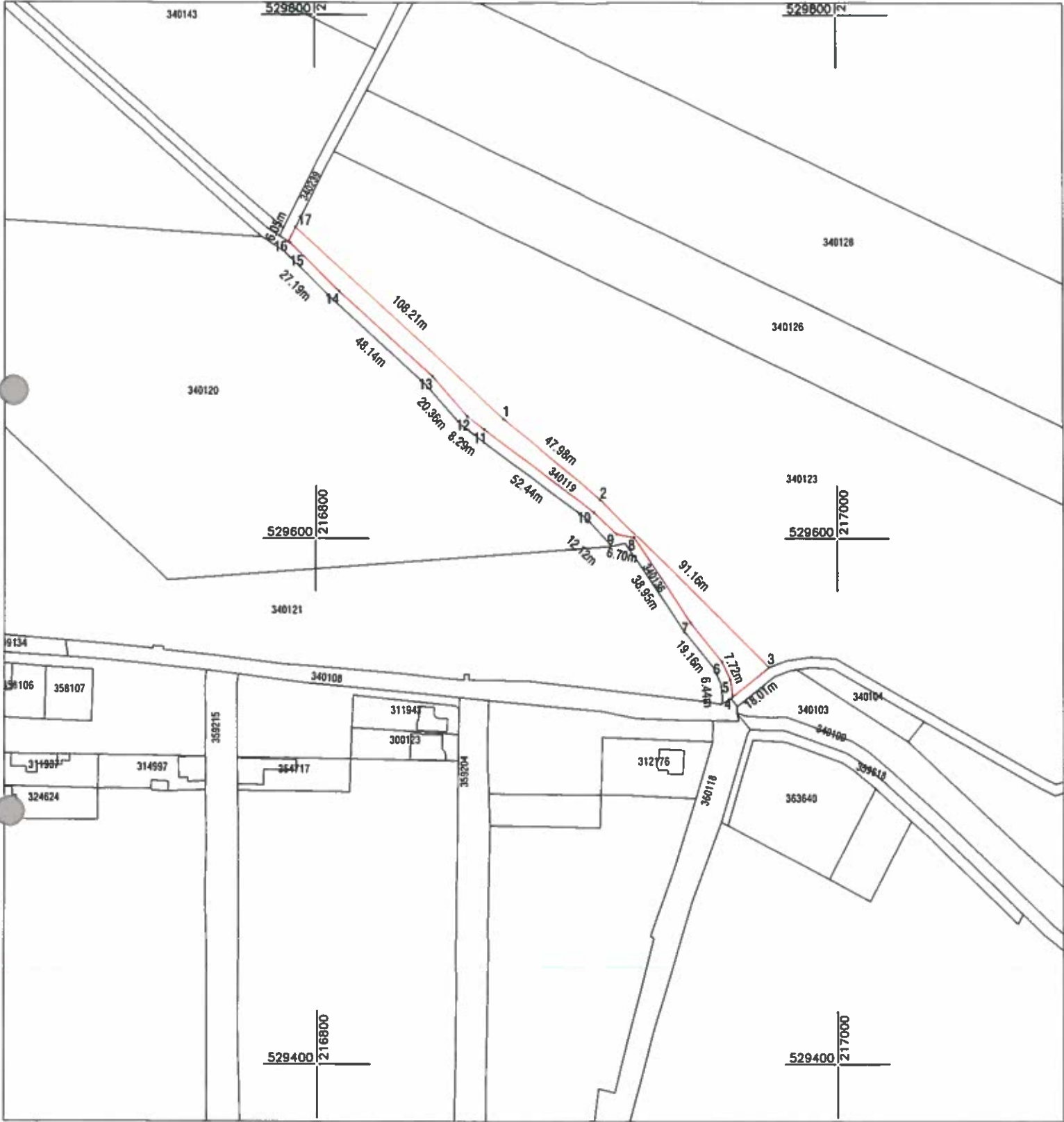
Reason: RO-AR-F Nr. 0160

Date: 2024.05.15 19:48:17 +03'00'

Page

Date: 04.2024

Inspector
Conform introducerii imobilului in baza de date integrata
si arhivarea nomenclaturii cadastrale
Semnatura si parafa
Stampila BCPI




Nr. cadastral	Suprafata masurata (mp)	Adresa Imobilului	
340119	1729	Extravilanul Loc. Arad, Jud. Arad	
Cartea Funciara nr.	340119	UAT	ARAD

Nota: Se diminueaza suprafata de la 2122 mp la 1729 mp

A. Date referitoare la teren			
Nr. parcela	Categorie de folosinta	Suprafata (mp)	Mentuni
1	A	1729	Teren neimprejmuit
TOTAL		1729	

Suprafata totala masurata a imobilului = 1729 mp
Suprafata din act = 2122 mp

Executant:



Confirm executarea lucrarilor la teren,
corectitudinea intocmirii documentatiei cadastrale si
corespondenta acestuia cu realitatea din teren

CLASA III
RO-B-J NR. 2704

Semnatura si stampila
CIF. 14358573

CATEGORIA B
RO-B-F. NR. 0180

Patrik-Andras
Kimak

Data: 04.2024

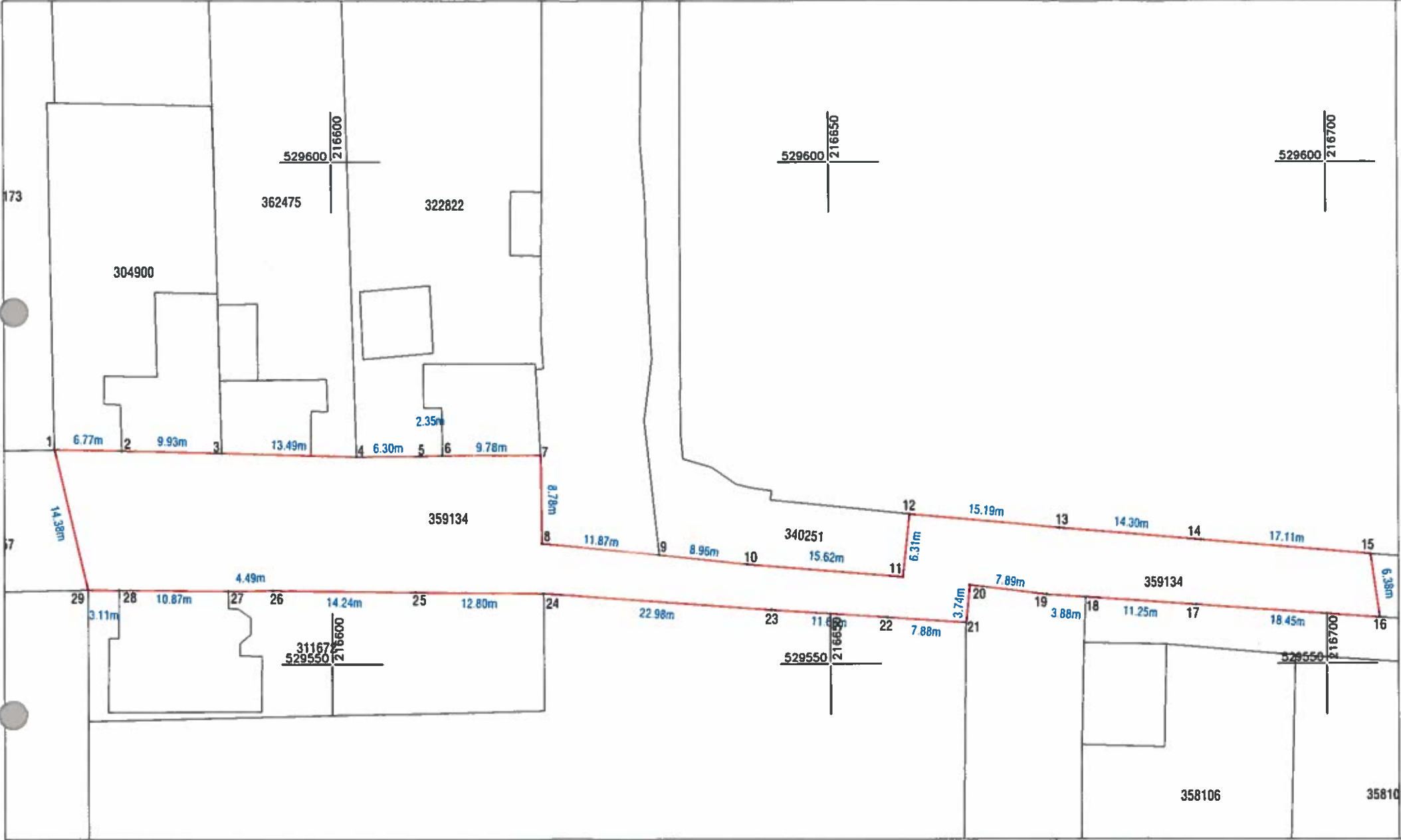
Inspector

Confirm introducerea imobilului in baza de date integrata
si atribuirea numarului cadastral
Semnatura si parafa
Stampila BCPI

Digitally signed by Patrik-Andras Kimak
Reason: RO-AR-F Nr. 0180
Date: 2024.04.11 20:16:47 +03'00'

Data:


Nr. cadastral	Suprafata masurata (mp)	Adresa imobilului	
359134	1139	Str. Somesului, Loc. Arad, Jud. Arad	
Cartea Funciara nr.	359134	UAT	ARAD



A. Date referitoare la teren			
Nr. parcela	Categorie de folosinta	Suprafata (mp)	Mentii
1	DR	1139	Teren partial imprejmuit pe aliniamentul pct. 1-7, 16-21, 24-29 de limita proprietatilor
TOTAL		1139	

Suprafata totala masurata a imobilului = 1139 mp
Suprafata din act = 1139 mp

Executant:



Confirm executarea lucrarilor la teren, corectitudinea intocmirii documentatiei cadastrale si corespondenta acestora cu realitatea din teren

CLASA III
RO-B-J NR. 2704

Semnatura si stampila
CIF. 14358573

CATEGORIA B
RO-B-F. NR. 0180

Patrik-Andras
Kimak

Digitally signed by Patrik-Andras Kimak
Reason: RO-AR-F Nr. 0180
Date: 2024.05.20 11:21:27 +03'00'


Data: 04.2024

Inspector

Confirm introducerea imobilului in baza de date integrata si atribuirea numarului cadastral


Semnatura si parafa
Stampila BCPI

Data:



Suprafata totala masurata a imobilului = 1838 mp
Suprafata din act = 1838 mp

Inspector
Confirm introducerea imobilului in baza de date integrata
si atribuirea numarului cadastral
Semnatura si parafa
Stampila BCP



Suprafata totala masurata a imobilului = 1841 mp
Suprafata din act = 1841 mp

Inspector
Confirm introducerea imobilului in baza de date integrata
si atribuirea numarului cadastral
Semnatura si parafa
Stampila BCPI

Data: