

Plan de amplasament si delimitare a imobilului  
cu propunerea de dezlipire  
Scara 1:2000

Nr. cadastral	Suprafata masurata (mp)	Adresa imobilului
365872	44631	Loc. Arad, Jud. Arad
Cartea Funciara nr.	365872	UAT ARAD

ANEXA Nr. 1  
la Hotărârea Consiliului Local al  
Municipiului Arad  
Nr. 574 din 25.10.2024



Situatia actuala (inainte de dezlipire)				Situatia viitoare (dupa dezlipire)			
Nr. cad.	Suprafata (mp)	Categoria de folosinta	Descrierea imobilului	Nr. cad.	Suprafata (mp)	Categoria de folosinta	Descrierea imobilului
365872	44631	CC	Teren partial imprejmuit	366709	12898	CC	Lot 1 Imobilul este imprejmuit partial
				366710	10804	CC	Lot 2 Imobilul este imprejmuit partial
				366711	20929	CC	Lot 3 Imobilul este imprejmuit partial
TOTAL	44631				44631		

Executant: **DATCAD**

Conform executării lucrărilor la teren, corectitudinea înlocuirii documentelor cadastrale și corespondența acestora cu realitatea din teren

CLASA II RO-BJ NR. 2948 Semnatura și stampila CF. 14358573 CATEGORIA B RO-AR-F NR. 0180

**Patrik-Andras Kimak** Digitally signed by Patrik-Andras Kimak Reason: RO-AR-F Nr. 0180 Date: 2024.10.08 12:21:44 +03'00'

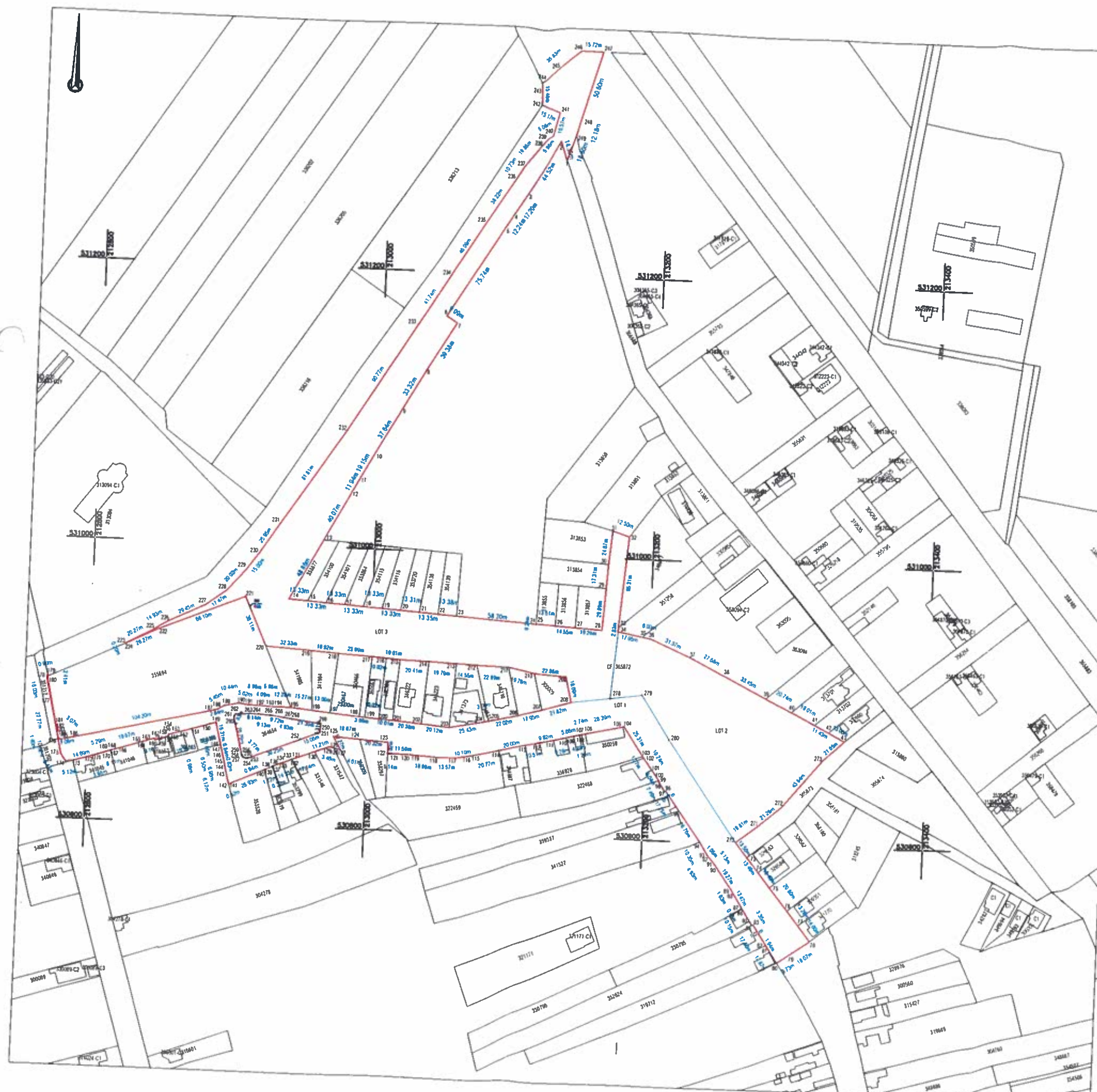
Data: 10.2024

Inspector  
Confirm introducerea imobilului în baza de date integrată și atribuirea numărului cadastral  
Semnatura și stampila Stampila BCPI

**Adrian-Filon Cretiu**

117721/08.10.2024

Data:

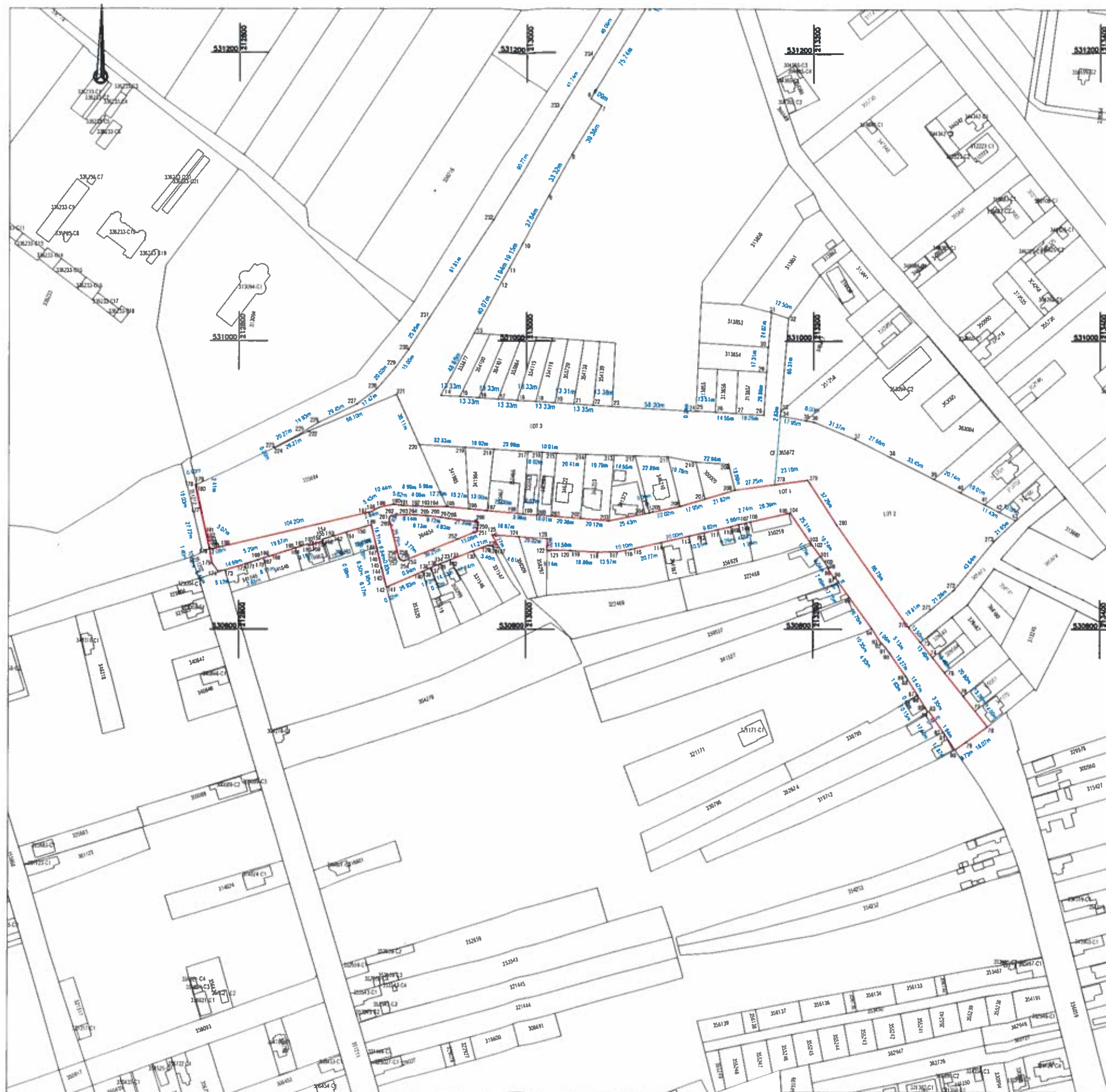




Plan de amplasament si delimitare a imobilului  
Scara 1:2000

Nr. cadastral	Suprafata masurata (mp)	Adresa imobilului
366709	12898	Loc. Arad, Jud. Arad
Cartea Funciara nr.	UAT	ARAD

ANEXA Nr. 2  
la Hotărârea Consiliului Local al  
Municipiului Arad  
Nr. 574 din 25.10.2024



A. Date referitoare la teren			
Nr. parcela	Categorie de folosinta	Suprafata (mp)	Marburi
I	CC	12898	LOT 1 Imobil este imprimeut parțial de linia de proprietăți
TOTAL		12898	

Suprafata totala masurata a imobilului = 12898 mp  
Suprafata din act = 12898 mp

Executant:  Confirm executarea lucrarilor la teren, corectitudinea intocmirii documentatiei cadastrale si corespondenta acestora cu realitatea din teren	Inspector Confirm introducerea imobilului in baza de date integrata si atribuirea numarului cadastral Semnatura si paraf Stampila BCPI	
	Adrian Filon Cretiu	
	117721/08.10.2024	
	Data: 10.2024	
CLASA 18 RO-B-J NR. 2948	Semnatura si stampila CIF 14358573	CATEGORIA B RO-AR-F NR. 0180
Patrik-Andras Kimak		Digitally signed by Patrik-Andras Kimak Reason: RO AR F Nr 0180 Date: 2024.10.08 11:22:01 +03:00

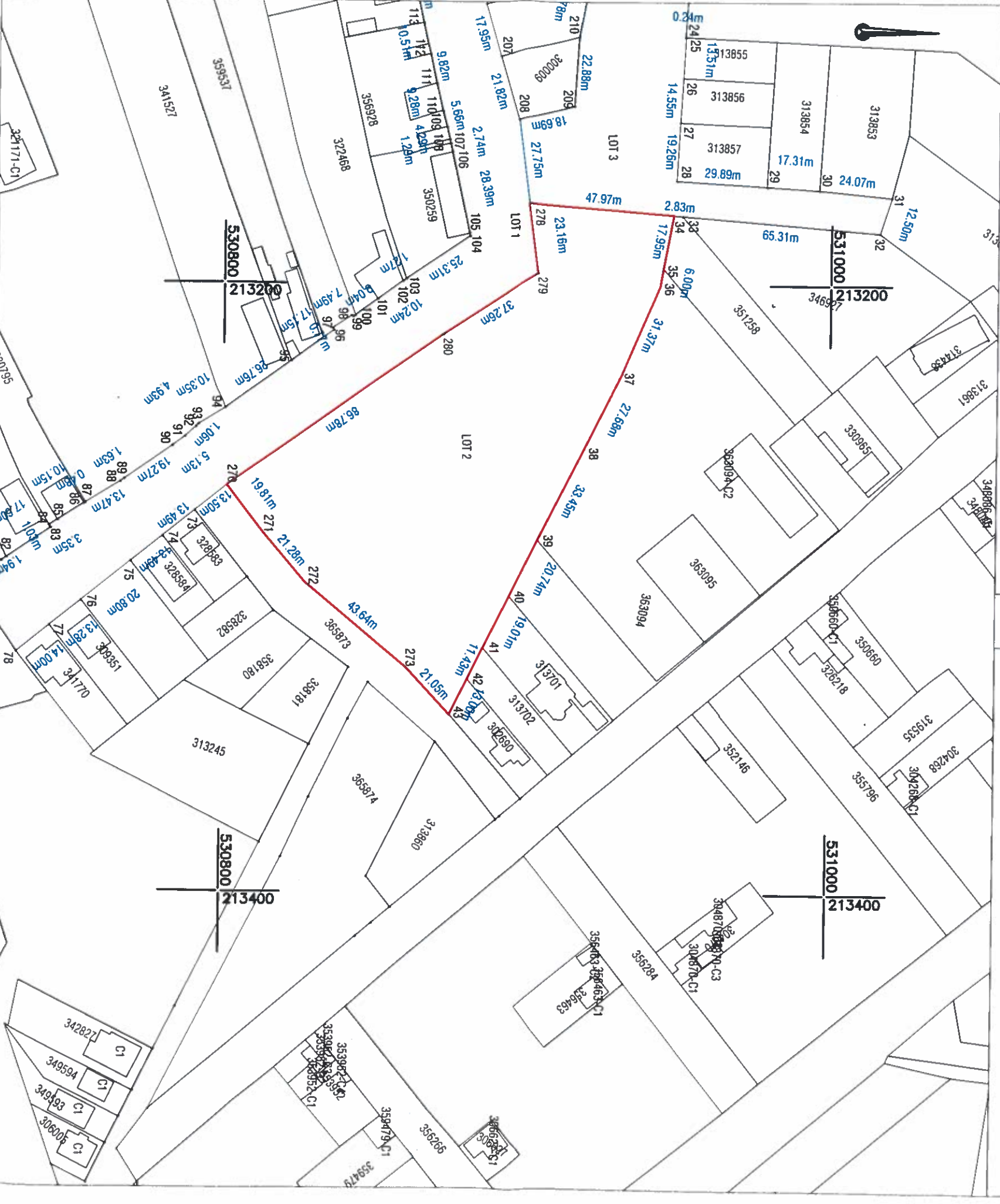


Plan de amplasament si delimitare a imobilului  
Scara 1:2000

ANEXA 16

ANEXA Nr. \_\_\_\_\_  
la Hotărârea Consiliului Local al  
Municipiului Arad  
Nr. 574 din 25.10.2005

Nr. cadastral	Suprafata masurata (mp)		Adresa imobilului
366710	10804		Loc. Arad, Jud. Arad
Cartea Funciara nr.		UAT	ARAD



### A. Date referitoare la teren

Nr. parcela	Categorie de folosinta	Suprafata (mp)	Mentuni
1	CC	10804	LOT 2
TOTAL			Imobilul este imprejmuit partial de limitile proprietator

Suprafata totala masurata a imobilului = 10804 mp  
Suprafata din act = 10804 mp

**Suprafata din act = 10804 mp**

**Executant:**



Confirm executarea lucrărilor la teren,  
corectitudinea întocmirii documentației cadastrale și  
corespondența acesteia cu realitatea din teren

CLASA III  
RO-B-J NR. 2948

Semnatura si stampila  
CIF. 14358573

CATEGORIA B  
RO-AR-F. NR. 0180

# Patrik-Andras

Digitally signed by Patrik-Andras Kivimäki

**Millik**

Data: 10.2024

Kimak

Reason: RO-AR-F Nr. 0180  
Date: 2024.10.08 13:22:13

**Data:**

## Inspector

Confirm introducerea imobiliului in baza de date integrata

**Semnatura si parafa  
Stampila BCP**

# Adrian

117721/08.10.2024

# Filion

# Cretiu

Seznam digital de Adria-Fibon Cretu  
Dik e=00, InAAAD, o=Oficiul de  
Codatru si Pudestare Imobilara,  
onAdria-Fibon Cretu,  
sotAdriaFibonCretu, s=AAAD,  
g=AAAD, s=AAAD, s=AAAD,  
Date: 2014.10.08 21:34:26 +0100

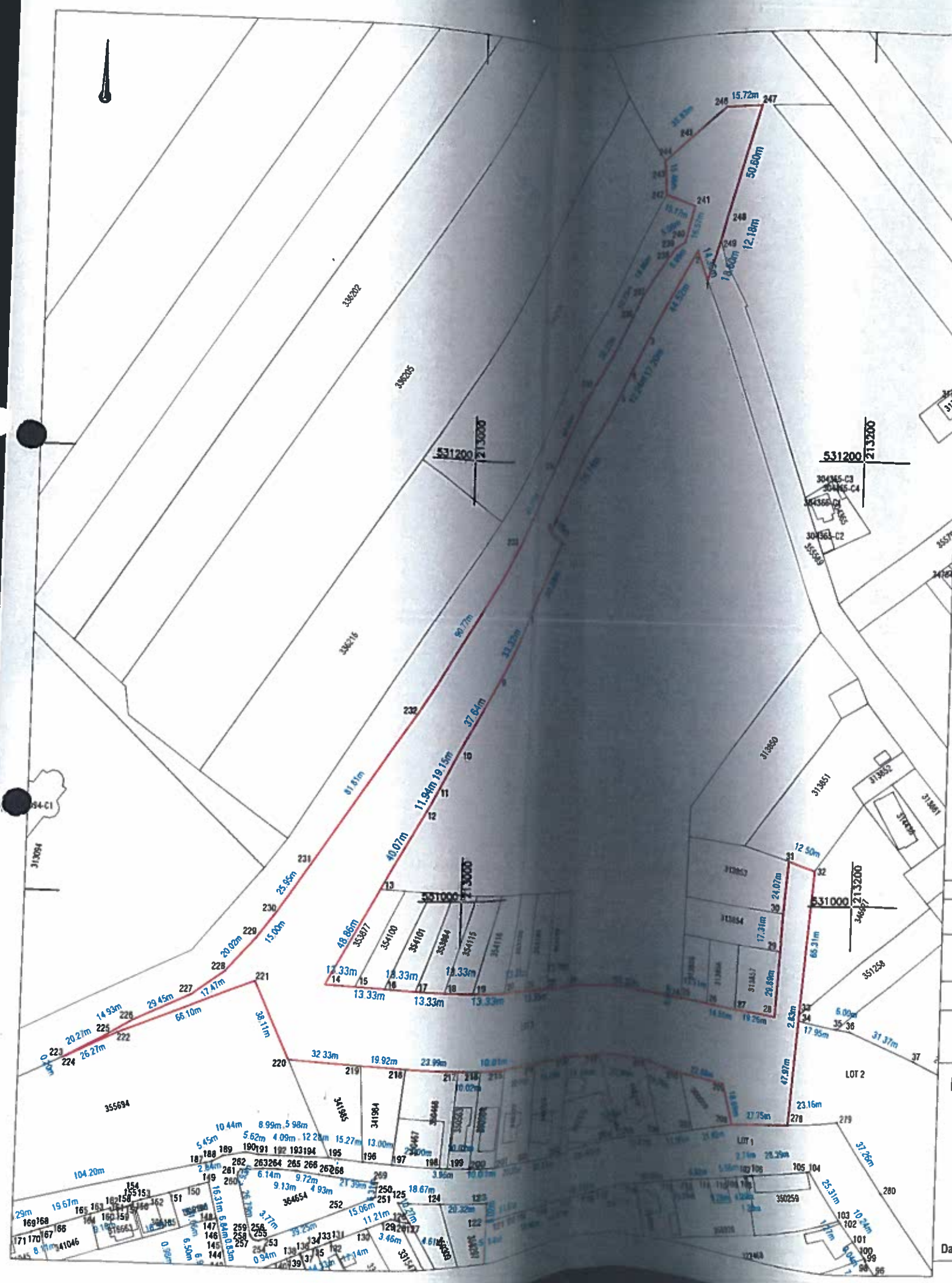




Plan de amplasament si delimitare a imobilului  
Scara 1:2000

Nr. cadastral	Suprafata masurata (mp)	Adresa imobilului	
366711	20929	Loc. Arad, Jud. Arad	
Cartea Funciara nr.	UAT	ARAD	

ANEXA Nr. 4  
la Hotărârea Consiliului Local al Municipiului Arad  
Nr. 5711 din 25.10.2024



A. Date referitoare la teren			
Nr. parcela	Categorie de folosinta	Suprafata (mp)	Mentiiuni
1	CC	20929	LOT 3 Imobilul este imprejmuit partial de limitele proprietatilor
TOTAL		20929	

Suprafata totala masurata a imobilului = 20929 mp  
Suprafata din act = 20929 mp

Executant: **DATCAD**  
Confirm executarea lucrarilor la teren, corectitudinea intocmirii documentatiei cadastrale si corespondenta acesteia cu realitatea din teren  
CLASA III RO-B-J NR. 2948  
Semnatura si stampila CIF. 14358573  
CATEGORIA B RO-AR-F. NR. 0180  
Patrik-Andras Kimak  
Data: 10.2024  
Digitally signed by Patrik-Andras Kimak  
Reason: RO-AR-F Nr. 0180  
Date: 2024.10.08 13:22:26 +03'00'

Inspector  
Confirm introducerea imobilului in baza de date integrata si atribuirea numarului cadastral  
Semnatura si parafa Stampila BCPI  
Adrian Filon Cretiu  
Semnat digital de Adrian-Filon Cretiu  
DN: cn=ARAD, o=Oficiul de Cadastru si Publicitate Imobiliara, cn=Adrian-Filon Cretiu, serialNumber=CAF9, st=ARAD, givenName=Adrian-Filon, sn=Cretiu  
Data: 2024.10.08 23:37:20 +03'00'  
117721/08.10.2024  
Data:

