

04 IUL. 2024

PRIMĂRIA MUNICIPIULUI ARAD  
S. II  
Nr. 58701 / data 04 IUL. 2024



NR: 58701  
DATA: 04/07/2024  
COD: 30366



PROIECTARE

CONSULTANTA  
ARHITECTURA SI DESIGN

CADASTRU | TOPOGRAFIE | GEODEZIE

INDICARII TOPOGRAFICE  
IDENTIFICARI DE TERENURI SI PUNERI IN POSESIE

EXPERTIZE | EVALUARI

PROPRIETATI IMOBILIARE  
BUNURI MOBILE

REZISTENTA SI INSTALATII  
URBANISTICA P.U.D. P.U.Z. SI P.U.G.

CONSTRUCTII CIVILE SI INDUSTRIALE  
STUDII DE FEZABILITATE

DEZMEMBRARI, CONTOPIRI  
DETERMINARI PUNCTE GPS

EXPERTIZE DE GRANTUIRE SI LITIGII DE HOTARE  
INTABULARI TITLURI DE PROPRIETATE

ACTIVE CORPORALE  
ACTIVE NECORPORALE

SOCIETATI COMERCIALE  
CONSULTANTA EXPERTIZE JUDICIARE



SOCIETATE CERTIFICATA IN  
SISTEMUL DE MANAGEMENT AL CALITATII  
SISTEMUL DE MANAGEMENT DE MEDIU

CONTACT

OFFICE@DANINASTAR.RO  
WWW.DANINASTAR.RO  
REG.COM. JOB/3836/1992 COD FISCAL: R 3581471

STR. GHEORGHE LAZAR NR 25, BRASOV  
TEL: 0040-268-547169 | 0040-268-547168  
STR. PROMOROAICA 5, ETAJ 3, SECTOR 1, BUCURESTI  
TEL: 0040-752-071701

RAPORT DE EVALUARE

IN VEDEREA STABILIRII VALORII JUSTE  
A IMOBILELOR AFLATE IN DOMENIUL PRIVAT  
AL MUNICIPIULUI ARAD / STATULUI ROMÂN

BENEFICIAR: MUNICIPIUL ARAD  
EVALUATOR: SC DANINA STAR SRL Braşov, Autorizaţie ANEVAR Nr. 0487  
NR.CONTRACT: 8140 / 11 / 4 / 2024 (AC 44430 / 2020 - CS 27041 / 2024)

ADMINISTRATOR,  
ZUBCOV DANINA JOANA  
DN ST  
J08/3836/1992





## CUPRINS

Elemente introductive și sinteza lucrării

Declarație de certificare

### **1. TERMENII DE REFERINȚĂ AI EVALUĂRII**

- 1.1 Identificarea proprietății imobiliare – obiectul evaluării
- 1.2 Scopul evaluării
- 1.3 Utilizarea evaluării
- 1.4 Baza de evaluare. Tipul valorii estimate
- 1.5 Data inspecției
- 1.6 Data estimării valorii
- 1.7 Proprietarul bunurilor evaluate
- 1.8 Moneda raportului
- 1.9 Standardele aplicabile
- 1.10 Sursele de informații care au stat la baza întocmirii raportului de evaluare
- 1.11 Ipoteze generale
- 1.12 Condiții limitative
- 1.13 Clauza de nepublicare
- 1.14 Responsabilitatea față de terți
- 1.15 Verificarea evaluării - SEV 400

### **2. PREZENTAREA DATELOR**

- 2.1 Descrierea juridică a proprietății imobiliare
- 2.2 Situația juridică
- 2.3 Descrierea județului Arad
- 2.4 Descrierea municipiului Arad
- 2.5 Identificarea imobilelor

### **3. REGULI GENERALE PRIVIND REEVALUAREA ACTIVELOR AFLATE ÎN PATRIMONIUL INSTITUȚIILOR**

### **4. STANDARDE DE EVALUARE - RAPORTARE FINANCIARĂ (SEV 430)**

### **5. ANALIZA PIETEI IMOBILIARE**

- 5.1 Definirea pieței și subpieței proprietății imobiliare
- 5.2 Analiza cererii și a ofertei
- 5.3 Echilibrul pieței, previziuni

### **6. ESTIMAREA VALORII**

- 6.1 Terenuri – abordări în evaluare
- 6.2 Construcții – abordări în evaluare

### **7. EVALUAREA PROPRIETĂȚII IMOBILIARE**

- 7.1 Cea mai bună utilizare – CMBU
- 7.2 Evaluarea activelor prin metoda comparației

### **8. RECONCILIAREA VALORILOR. OPINIA EVALUATORULUI**

**Anexe** – Fise de calcul și informații utilizate pentru stabilirea valorii juste a activelor fixe aflate în patrimoniul municipiului Arad / Statului Român - domeniul privat (acte de proprietate, comparabile, planuri și imagini cu proprietățile evaluate)

*Raportul de evaluare conține 79 de pagini*



Referitor la: **EVALUAREA TERENURILOR AFLATE ÎN DOMENIUL PRIVAT AL UAT ARAD / STATUL ROMÂN**

**1. Identificarea și competența evaluatorului** – SC DANINA STAR SRL - societate membru corporativ ANEVAR, prin cj. Beres Aron – membru titular al ANEVAR cu legitimația nr. 10662 având specializările EPI și EBM, asigurat pentru răspundere civilă profesională cu asigurarea nr. 47057 / 11.12.2023 - nivel III - 250.000 Euro, la societatea de asigurări ALLIANZ ȚIRIAC, a efectuat raportul de evaluare al activelor corporale de natura terenurilor situate în mun. Arad, aflate în domeniul privat al **UAT ARAD / STATULUI ROMÂN**.

**Date de contact evaluator ARON BERES:**

**tel: 0754.345.384**

**fax: 0368.780.127**

**e-mail: aron.beres@yahoo.com**

**adresa de corespondență: mun. Brașov, str. Tudor Vladimirescu, nr. 36A, bl. 3A, ap. 8**

**Evaluator BERES ARON** - sunt evaluator de proprietati imobiliare (EPI) si de bunuri mobile (EBM), membru titular ANEVAR începând cu anul 2006 și expert judiciar la Ministerul Justiției începând cu anul 2014; în cei 18 ani de activitate în domeniu, am realizat rapoarte de evaluare pentru persoane fizice, asociații și fundații, organizații neguvernamentale, întreprinderi mici și mijlocii, societăți comerciale pe acțiuni, instituții financiare, regii autonome, importante instituții ale statului, executori judecătorești, dintre care enumăr următoarele:

- Ministerul Afacerilor Externe (evaluare ambasade)
- Ministerul Turismului
- Ministerul Finanelor Publice
- Ministerul Cercetării și Inovării
- Ministerul Culturii
- Administrația Fondului pentru Mediu
- Administrația Porturilor Maritime Constanța
- Fondul de Garantare a Asiguraților
- Șantierul Naval Mangalia
- Inspectoratul Teritorial de Muncă Brașov
- Penitenciarul cu Regim de Siguranță Maximă București
- Penitenciarul Baia Mare
- Penitenciarul Poarta Alba
- Parchetul de pe lângă Curtea de Apel Brașov
- Parchetul de pe lângă Tribunalul Brașov



- Parchetul de pe langa Tribunalul Covasna
- Parchetul de pe langa Tribunalul Harghita
- Parchetul de pe langa Tribunalul Teleorman
- Parchetul de pe langa Tribunalul Ialomita
- Curtea de Apel Alba
- Curtea de Apel Brasov
- Tribunalul Alba
- Tribunalul Braşov
- Judecătoria Braşov
- Consiliul Judetean Brasov
- Consiliul Judetean Covasna
- Consiliul Judeţean Buzau
- Consiliul Judetean Prahova
- Primaria Municipiului Brasov
- Primaria Municipiului Ploiesti
- Primaria Municipiului Sacele
- Primaria Municipiului Miercurea Ciuc
- Primaria Municipiului Sfantu Gheorghe
- Primaria Municipiului Odorheiu Secuiesc
- Primaria Municipiului Deva
- Primaria Municipiului Hunedoara
- Primaria Oraşului Voluntari
- Primăria Oraşului Ghimbav
- Primaria Oraşului Simeria
- Primaria Oraşului Sinaia
- Primaria Oraşului Mizil
- Primaria Oraşului Cehu Silvaniei
- Primaria Oraşulu Cernavodă
- Primăria Oraşului Băicoi
- CNAIR SA
- CFR Marfa Transilvania
- CFR Marfa Moldova
- Compania de Investitii pentru Turism
- Compania Nationala a Uraniului
- Institutul de Fizică Atomică "Horia Hulubei"





- Complexul Energetic Oltenia
- Transelectrica
- Transgaz
- Romgaz
- Hidroelectrica
- Romsilva
- ENEL - Muntenia
- ENEL - Dobrogea
- ENEL - Banat
- Banca Comerciala Romana
- Banca Intesa San Paolo
- Marfin Bank
- rețeaua de magazine LIDL România

Totodata, mentionez ca in perioada 2019 - 2023 am efectuat evaluarea patrimoniului pentru urmatoarele UAT-uri:

- in judetul Timis: UAT Manastur, UAT Saravale
- in judetul Arad: UAT Arad
- in judetul Caras-Severin: UAT Ciudanovita, UAT Forotic, UAT Ramna
- in judetul Harghita: UAT Odorheiu Secuiesc, UAT Galautas, UAT Atid, UAT Zetea, UAT Subcetate, UAT Remetea, UAT Bălan
- in judetul Covasna: UAT Malnas, UAT Belin, UAT Ozun, UAT Bretcu, UAT Cernat, UAT Sita Buzaului, UAT Barcani, UAT Poian, UAT Zagon
- in judetul Brasov: UAT Brasov, UAT Augustin, UAT Parau, UAT Ticus, UAT Soars, UAT Săcele, UAT Hărman
- in judetul Dambovita: UAT Moroeni, UAT Raci, UAT Contesti, UAT Petresti, UAT Hulubesti, UAT Pucheni
- in judetul Prahova: UAT Olari, UAT Secaria, UAT Valea Doftanei, UAT Puchenii Mari, UAT Gura Vadului, UAT Lapos, UAT Scorteni, UAT Mizil, UAT Gura Vitioarei, UAT Baicoi, UAT Comarnic, UAT Soimari, UAT Fulga, UAT Carbunesti
- in judetul Vrancea: UAT Vartescioiu, UAT Vintileasca, UAT Timboesti, UAT Naruja, UAT Vidra, UAT Vizantea-Livezi, UAT Nanesti, UAT Pufesti, UAT Vultur, UAT Barsesti, UAT Nistoresti, UAT Gugesti, UAT Spulber
- in judetul Iasi: UAT Costuleni, UAT Strunga, UAT Todiresti, UAT Bals, UAT Popricani, UAT Harlau, UAT Ciohorani, UAT Dolhesti, UAT Oteleni, UAT Schitu Duca





- în județul Calarasi: UAT Chirnogi, UAT Gurbanesti, UAT Nicolae Balcescu, UAT Roseti, UAT Cuza Voda, UAT Soldanu, UAT Grădiștea, UAT Independenta, UAT Dragalina
- în județul Giurgiu: UAT Isvoarele, UAT Gogosari, UAT Gaiseni, UAT Stoenesti, UAT Stanesti, UAT Băneasa, UAT Grădinari
- în județul Dolj: UAT Diosti, UAT Izvoare
- în județul Olt: UAT Dobretu, UAT Iancu Jianu, UAT Draganesti-Olt, UAT Curtisoara, UAT Falcoiu
- în județul Gorj: UAT Alimpesti, UAT Polovragi
- în județul Cluj: UAT Aschileu
- în județul Maramures: UAT Sarasau, UAT Dragomiresti, UAT Bocicoiu Mare, UAT Grosii Tiblesului, UAT Salistea de Sus
- în județul Bihor: UAT Husasau de Tinca, UAT Bulz, UAT Capalna, UAT Cherechiu, UAT Tetchea, UAT Buduslau, UAT Pocola, UAT Suncuius, UAT Chislaz
- în județul Satu Mare: UAT Andrid
- în județul Braila: UAT Victoria, UAT Ulmu, UAT Faurei, UAT Ciocile
- în județul Galati: UAT Independenta, UAT Mastacani, UAT Radesti, UAT Suceveni
- în județul Buzau: UAT Padina, UAT Cozieni, UAT Racovițeni, UAT Colți
- în județul Arges: UAT Tigveni, UAT Ciofrangeni, UAT Aninoasa
- în județul Bacau: UAT Solont
- în județul Teleorman: UAT Nanov
- în județul Neamt: UAT Ion Creanga
- în județul Bistrita-Nasaud: UAT Silivasu de Cimpie
- în județul Sălaj: UAT Someș Odorhei, UAT Cehu Silvaniei
- în județul Constanta: UAT Saligny, UAT Mereni, UAT Cernavodă, UAT Seimeni
- în județul Tulcea: UAT Sulina, UAT Jijila
- în județul Hunedoara: UAT Deva, UAT Hunedoara, UAT Sântămăria-Orlea, UAT Bunila, UAT Simeria

**2. Identificarea clientului** – UAT ARAD cu sediul în municipiul Arad, B-dul Revoluției, nr. 75, reprezentată legal de **PRIMAR - CĂLIN BIBART**.

**3. Scopul evaluării** – Raportul de evaluare a fost solicitat în vederea înregistrării în contabilitate și raportării financiare.

**4. Obiectul supus evaluării** – Obiectul prezentului raport de evaluare îl constituie activele fixe corporale aflate în proprietatea **UAT ARAD / STATULUI ROMÂN**, conform tabel anexat:



**Raport evaluare - domeniul privat - municipiul Arad / Statul Român**

<b>Nr. fișă</b>	<b>Denumire</b>	<b>CF</b>	<b>Nr. cad. / Nr. top.</b>
1	Teren - Zona str. Redutei, CF nr. 353928 Arad, nr. CF vechi: 963-Mureșel, nr. top: 385/169/c.3.71	353928	385/169/c.3.71
2	Teren - Zona str. Redutei, CF nr. 353929 Arad, nr. CF vechi: 963-Mureșel, nr. top: 385/169/c.3.68	353929	385/169/c.3.68

**5. Tipul valorii** – Este *valoarea justă* așa cum este definită în Standardele de evaluare a bunurilor din România 2022, conform

**SEV 100** - Cadrul general (IVS Cadrul general)

**SEV 101** - Termenii de referință ai evaluării (IVS 101)

**SEV 102** - Documentare și conformare (IVS 102)

**SEV 103** - Raportare (IVS 103)

**SEV 104** - Tipuri ale valorii (IVS 104)

**SEV 105** - Abordări și metode de evaluare

**SEV 230** - Drepturi asupra proprietății imobiliare (IVS 400)

**SEV 430** - Evaluări pentru raportarea financiară

**GME 630** - Evaluarea bunurilor imobile.

**6. Proprietarul activelor fixe corporale** – **UAT ARAD** cu sediul în municipiul Arad, B-dul Revoluției, nr. 75, reprezentată legal de **PRIMAR - CĂLIN BIBARTȚ**, respectiv **STATUL ROMÂN**

**7. Data evaluării** – 14.06.2024

Data inspectării bunurilor – pe perioada derulării acordului cadru și în luna iunie 2024

**8. Documentele și informațiile ce stau la baza evaluării**

Standardele de evaluare a bunurilor din România 2022

Ordonanța Guvernului nr.81/2003 privind reevaluarea și amortizarea activelor fixe aflate în patrimoniul instituțiilor publice, modificată de Legea nr.79/2008

Ordinul Ministerului Finanțelor Publice nr.1917/2005 pentru aprobarea normelor metodologice privind organizarea și conducerea contabilității instituțiilor publice, cu modificările și completările ulterioare.

Planul de conturi pentru instituțiile publice și instrucțiuni de aplicare a acestuia, modificat de Ordinul 2021/2013

Ordinul Ministerului Finanțelor Publice nr. 3471/2008 pentru aprobarea Normelor Metodologice privind reevaluarea și amortizarea activelor fixe corporale aflate în patrimoniul instituțiilor publice, modificat de Ordinul Ministerului Finanțelor Publice nr. 221/2015





Ordinul 1802/2014 pentru aprobarea Reglementărilor contabile privind situațiile financiare anuale individuale și situațiile financiare anuale consolidate

Extrase de carte funciara, încheieri, hotarari de consiliu local, proiecte de hotarare, planuri de amplasament, schițe de carte funciara

**9. Valoarea propusă** – Raportul de evaluare determină *valoarea justă* în vederea înregistrării în contabilitate și raportării financiare. Valoarea propusă este valabilă la data evaluării și a rezultat în urma calculelor efectuate și din analiza comparativă a datelor deținute de evaluator.

**Valoarea justă a imobilelor aparținând domeniului privat al UAT ARAD / STATULUI ROMÂN, de înregistrat în evidența contabilă, este de:**

Nr. fișă	Denumire	CF	Nr. cad. / Nr. top.	Valoare justă la 14.06.2024
1	Teren - Zona str. Redutei, CF nr. 353928 Arad, nr. CF vechi: 963-Mureșel, nr. top: 385/169/c.3.71	353928	385/169/c13.71-Muresel	300.960
2	Teren - Zona str. Redutei, CF nr. 353929 Arad, nr. CF vechi: 963-Mureșel, nr. top: 385/169/c.3.68	353929	385/169/c/3.68-Muresel	300.960

#### 10. Argumente privind valoarea propusă

Valoarea a fost exprimată ținând seama exclusiv de ipotezele, condițiile limitative și aprecierile exprimate în prezentul raport și este valabilă în condițiile economice și juridice menționate în raport; Valoarea estimată se referă la bunurile menționate mai sus;

Valoarea este valabilă numai pentru destinația precizată în raport;

Valoarea reprezintă opinia evaluatorului privind valoarea justă.

Raportul a fost pregătit pe baza standardelor, recomandărilor și metodologiei de lucru promovate de către ANEVAR (Asociația Națională a Evaluatorilor Autorizați din România)

Expert evaluator autorizat EPI, EBM







### **Declarație de certificare**

Prin prezenta certificăm că:

- Afirmățiile susținute în prezentul raport sunt reale și corecte.
- Analizele, opiniile și concluziile din prezentul raport sunt limitate numai la ipotezele și condițiile limitative prezentate în acest raport.
- Nu avem nici un interes actual sau de perspectivă în proprietatea asupra activelor ce fac obiectul acestui raport de evaluare și nu avem nici un interes personal și nu suntem părținitori față de vreuna din părțile implicate.
- Nici evaluatorul și nici o persoană afiliată sau implicată cu aceasta nu este acționar, asociat sau persoană afiliată sau implicată cu beneficiarul.
- Remunerarea evaluatorului nu depinde de nici un acord, aranjament sau înțelegere care să-i confere acestuia sau unei persoane afiliate sau implicate cu acesta un stimulent financiar pentru concluziile exprimate în evaluare.
- Nici evaluatorul și nici o persoană afiliată sau implicată cu acesta nu are alt interes financiar legat de finalizarea tranzacției.
- Analizele și opiniile noastre au fost bazate și dezvoltate conform cerințelor din standardele, recomandările și metodologia de lucru recomandate de către ANEVAR (Asociația Națională a Evaluatorilor Autorizați din România)
- Evaluatorul a respectat codul deontologic al meseriei sale.
- Bunurile supuse evaluării au fost inspectate de către personalul de specialitate al societății.
- Prin prezenta certific faptul că sunt competent să efectuez acest raport de evaluare.

Expert evaluator autorizat EPI, EBM







## Capitolul 1 GENERALITĂȚI

**1.1. Identificarea obiectului evaluării** – Obiectul prezentului raport de evaluare îl constituie activele fixe corporale - terenuri din intravilanul municipiului - aflate în proprietatea **UAT ARAD / STATULUI ROMÂN**.

**1.2. Scopul evaluării** – Raportul de evaluare a fost solicitat în vederea înregistrării în contabilitate și raportării financiare.

**1.3. Utilizarea evaluării** – Prezentul raport de evaluare se adresează **UAT ARAD** cu sediul în mun. Arad, B-dul Revoluției, nr. 75, reprezentată legal de **PRIMAR - CĂLIN BIBART**, în calitate de client și destinatar. Având în vedere Statutul ANEVAR și Codul deontologic al profesiei de evaluator, evaluatorul nu își asumă răspunderea decât față de client și față de destinatarul lucrării.

**1.4. Baza de evaluare și tipul valorii estimate** – Evaluarea executată conform prezentului raport, în concordanță cu scopul ei, reprezintă o estimare a *valorii juste* așa cum este definită în Standardele de evaluare a bunurilor din România 2022, conform **SEV 100** - Cadrul general (IVS Cadrul general), **SEV 101** - Termenii de referință ai evaluării (IVS 101), **SEV 102** - Documentare și conformare (IVS 102) **SEV 103** - Raportare (IVS 103), **SEV 104** - Tipuri ale valorii (IVS 104), **SEV 105** - Abordări și metode de evaluare, **SEV 230** - Drepturi asupra proprietății imobiliare (IVS 400), **SEV 430** - Evaluări pentru raportarea financiară, **GME 630** – Evaluarea bunurilor imobile.

Conform SEV 104 – Tipuri ale valorii: *Valoarea justă este prețul care ar fi încasat pentru vânzarea unui activ sau plătit pentru transferul unei datorii într-o tranzacție reglementată între participanții de pe piață, la data evaluării.* Definiția valorii juste, prezentată în IFRS, este diferită de definiția de mai sus. IVSB consideră că, în general, definiția valorii juste din IFRS este coerentă cu definiția *valorii de piață*. Definiția și aplicarea valorii juste, conform IFRS, este comentată în SEV 430 *Evaluări pentru raportarea financiară*. Pentru alte scopuri decât cel de utilizare în situații financiare, *valoarea justă* poate fi diferită de *valoarea de piață*. *Valoarea justă* cere estimarea prețului care este just pentru ambele părți identificate, luând în considerare avantajele sau dezavantajele pe care fiecare parte le va obține din tranzacție. Aceasta, de obicei, este aplicată în context judiciar. Pe de altă parte, *valoarea de piață* cere ca orice avantaj, care nu ar fi obținabil de către participanții de pe piață, să nu fie luat în considerare. *Valoarea justă* este un concept mai larg decât *valoarea de piață*. Deși, în multe cazuri, prețul care este just pentru ambele părți va fi egal cu cel obținabil pe piață, vor fi situații în care estimarea *valorii juste* va presupune luarea în considerare a unor aspecte care nu trebuie luate în considerare în estimarea *valorii de piață*, cum ar fi orice element al *valorii speciale* rezultat în urma combinării drepturilor asupra proprietății.

Exemple de utilizare a *valorii juste* sunt: (a) determinarea unui preț care este just pentru participația într-o întreprindere necotată, deoarece prețul pentru doi deținători anumiți poate fi just pentru aceștia, dar diferit de prețul care ar putea fi obținut pe piață; (b) determinarea unui preț care ar fi just pentru un locator și un locatar, fie pentru transferul permanent al activului închiriat, fie pentru anularea datoriei aferente contractului de închiriere.

Conform Ordinului 1802/2014 pentru aprobarea Reglementărilor contabile privind situațiile financiare anuale individuale și situațiile financiare anuale consolidate, *prin valoare justă se înțelege prețul care ar fi încasat pentru vânzarea unui activ într-o tranzacție reglementată pe piața principală (dacă există) sau cea mai avantajoasă, la data evaluării, în condițiile curente de piață (adică un preț de ieșire), indiferent dacă respectivul preț este direct observabil sau este estimat utilizând o altă tehnică de evaluare. Valoarea justă a activelor se determină, în general, după datele de evidență de pe piață, printr-o evaluare efectuată, de regulă, de evaluatori autorizați, potrivit legii. În situația în care nu există date pe piață privind valoarea justă, din cauza naturii specializate a activelor și a frecvenței reduse a tranzacțiilor, valoarea justă se poate determina prin alte metode utilizate, de regulă, de către evaluatori autorizați, potrivit legii.*

Metodologia de calcul a "valorii juste" a ținut cont de scopul evaluării, tipul proprietății, de recomandările Ordinului 1802/2014.





**1.5. Data inspecției** – Inspecția proprietății a fost realizată de către personalul de specialitate al societății - în baza documentelor puse la dispoziție de către reprezentanții proprietarului. Nu s-au realizat investigații privind eventualele contaminări ale terenului sau defecte ascunse ale proprietății.

**1.6. Data estimării valorii** – La baza efectuării evaluării au stat informațiile privind nivelul prețurilor și datele furnizate de client la data inspecției, dată la care sunt disponibile datele și informațiile și la care se consideră valabile ipotezele luate în considerare precum și valorile estimate de către evaluator. Data evaluării este **14.06.2024**.

**1.7. Proprietarul activelor fixe corporale** – **UAT ARAD** cu sediul în municipiul Arad, B-dul Revoluției, nr. 75, reprezentată legal de **PRIMAR - CĂLIN BIBART**, respectiv **STATUL ROMÂN**.

**1.8. Moneda raportului** – Opinia finală a evaluării va fi prezentată în RON. Valorile exprimate nu conțin TVA.

**1.9. Standardele aplicabile** – Metodologia de calcul a *valorii juste* a ținut cont de scopul evaluării, tipul proprietății și de recomandările standardelor ANEVAR :

Standardele de evaluare a bunurilor din România 2022

**SEV 100** - Cadrul general (IVS Cadrul general)

**SEV 101** - Termenii de referință ai evaluării (IVS 101)

**SEV 102** - Documentare și conformare (IVS 102)

**SEV 103** - Raportare (IVS 103)

**SEV 104** - Tipuri ale valorii (IVS 104)

**SEV 105** - Abordări și metode de evaluare

**SEV 230** - Drepturi asupra proprietății imobiliare (IVS 400)

**SEV 430** - Evaluări pentru raportarea financiară

**GME 630** – Evaluarea bunurilor imobile.

Baza evaluării realizate în prezentul raport este *valoarea justă* așa cum a fost ea definită mai sus.

**Etapile parcurse pentru determinarea acestei valori au fost:**

Documentarea, pe baza unei liste de informații solicitate clientului;

Inspecția proprietății imobiliare;

Stabilirea limitelor și ipotezelor care au stat la baza elaborării raportului;

Selectarea tipului de valoare estimată în prezentul raport;

Deducerea și estimarea condițiilor limitative specifice obiectivului de care trebuie să se țină seama la derularea tranzacției;

Analiza tuturor informațiilor culese, interpretarea rezultatelor din punct de vedere al evaluării;

Aplicarea metodei de evaluare considerate oportună pentru determinarea valorii și fundamentarea opiniei evaluatorului.

Procedura de evaluare este conformă cu standardele, recomandările și metodologia de lucru adoptate de către ANEVAR.

**1.10. Sursele de informații care au stat la baza întocmirii raportului de evaluare**

Informațiile și sursele de informații utilizate în acest raport sunt: Informații culese pe teren de către evaluator (privind poziționarea, zona în care este amplasată proprietatea, etc.);

Catalog "Aplicații cu Evaluarea Terenului", editura IROVAL București 2010

Catalog "Costuri de reconstrucție – costuri de înlocuire" autor Cornel Șchiopu, editura IROVAL București 2009, 2010, 2014

"Îndreptar tehnic pentru evaluarea imediată la prețul zilei" autor Sorin Turcuș, editura MATRIX București 2023 - decembrie

Informații preluate din baza de date a evaluatorului, de la evaluatori, vânzători și cumpărători imobiliari de pe piață imobiliară, informații privind cererea și oferta preluate de la agenții imobiliare





și din publicații de profil, informații care au fost sintetizate în analiza pieței imobiliare;  
Adresele de pe internet [www.imobiliare.ro](http://www.imobiliare.ro), [www.storia.ro](http://www.storia.ro), [www.olx.ro](http://www.olx.ro)  
Responsabilitatea asupra veridicității informațiilor preluate de la solicitantul lucrării aparține celor care le-au pus la dispoziția evaluatorului.

**1.11. Ipoteze generale** – Aspectele juridice se bazează exclusiv pe informațiile și documentele furnizate de către client și au fost prezentate fără a se întreprinde verificări sau investigații suplimentare.

Se presupune că titlul de proprietate este bun și marketabil, în afara cazului în care se specifică altfel; Informațiile furnizate de terțe părți sunt considerate de încredere dar nu li se acordă garanții pentru acuratețe. Se presupune că nu există condiții ascunse sau neevidențiate ale proprietății. Nu se asumă nici o răspundere pentru astfel de condiții sau pentru obținerea studiilor tehnice de specialitate necesare descoperirii lor. Nu ne asumăm nici o responsabilitate pentru existența vreunui contaminant, nici nu ne angajăm pentru o expertiză sau o cercetare științifică necesară pentru a fi descoperit. Evaluatorul nu are cunostință de efectuarea unor inspecții sau a unor rapoarte care să indice prezența contaminanților sau materialelor periculoase și nici nu a efectuat investigații speciale în acest sens. Valorile sunt estimate în ipoteza că nu există așa ceva. Dacă se va stabili ulterior că există contaminări sau că au fost sau sunt puse în funcțiune mijloace care ar putea să contamineze, aceasta ar putea duce la diminuarea valorii raportate.

În cazul în care apar informații noi care nu au fost puse la dispoziția evaluatorului, calculele aferente evaluării vor fi refăcute.

Evaluatorul consideră că presupunerile efectuate la aplicarea metodelor de evaluare au fost rezonabile în lumina informațiilor ce sunt disponibile la data evaluării. Evaluarea terenurilor a fost efectuată fără a fi puse la dispoziție certificate de urbanism.

Evaluatorul nu a făcut o expertiză tehnică a bunurilor sau a părților componente, nici nu a inspectat acele părți care sunt acoperite, neexpușe sau inaccesibile, acestea fiind considerate în stare tehnică bună corespunzătoare unei exploatare normale. Opinia asupra stării părților neexpertizate și acest raport nu trebuie înțeles că ar valida integritatea lor.

Valoarea de justă estimată este valabilă la data evaluării. Întrucât condițiile de piață se pot schimba, valoarea estimată poate fi incorectă sau necorespunzătoare la un alt moment.

**1.12. Condiții limitative** – Orice alocare a valorii totale estimate în acest raport, nu trebuie utilizată în combinație cu nici o altă evaluare, în caz contrar ele fiind nevalide. Evaluatorul, prin natura muncii sale, nu este obligat să ofere în continuare consultanță sau să depună mărturie în instanță relativ la proprietățile în chestiune, în afara cazului în care s-au încheiat astfel de înțelegeri în prealabil;

Posesia acestui raport sau a unei copii nu conferă dreptul de publicare;

Raportul de evaluare este valabil în condițiile economice, fiscale, juridice și politice de la data întocmirii sale. Dacă aceste condiții se vor modifica concluziile acestui raport își pot pierde valabilitatea.

**1.13. Clauza de nepublicare** – Raportul de evaluare sau oricare altă referire la acesta nu poate fi publicat, nici inclus într-un document destinat publicității fără acordul scris și prealabil al evaluatorului cu specificarea formei și contextului în care urmează să apară. Publicarea, parțială sau integrală, precum și utilizarea lui de către alte persoane decât destinatarul și clientul, atrage după sine încetarea obligațiilor contractuale și acțiunea în instanță a vinovaților.

**1.14. Responsabilitatea față de terți** – Prezentul raport de evaluare a fost realizat pe baza informațiilor furnizate de către client, corectitudinea și precizia datelor furnizate fiind responsabilitatea acestora. Acest raport de evaluare este destinat scopului și destinatarului precizat. Raportul este confidențial, strict pentru client și destinatar iar evaluatorul nu acceptă nici o responsabilitate față de o terță persoană, în nici o circumstanță.





**1.15. Verificarea evaluării - SEV 400** - Conform Standardelor ANEVAR 2022, verificarea unei evaluări reprezintă procesul de elaborare a unei opinii privind modul de întocmire a acesteia, precum și comunicarea acestei opinii, proces care se materializează printr-un raport scris.

Verificările evaluărilor pot fi realizate numai de către evaluatori autorizați persoane fizice care dețin specializarea Verificarea evaluării (VE), dovedită cu parafa de verificator (în specializarea corespunzătoare raportului de evaluare supus verificării), conform legislației aplicabile în România, pe care îi vom numi în continuare Verificatori sau de către evaluatori autorizați persoane juridice care semnează declarația privind verificarea împreună cu evaluatorii persoane fizice care dețin specializarea VE și care au participat la elaborarea acestuia.

Evaluatorii autorizați care dețin specializarea Verificarea evaluării (VE) pot efectua rapoarte de verificare numai dacă la data realizării raportului de evaluare care urmează a fi verificat desfășurau activitate de evaluare în specializarea evaluării verificate sau în specializarea deținută de evaluatorul care a realizat raportul de evaluare, dacă una dintre specializările prevăzute de OG 24/2011 nu exista la data realizării raportului de evaluare.

*Verificarea evaluării poate avea ca obiect orice raport, indiferent de denumire, care are ca rezultat final estimarea valorii unor bunuri așa cum sunt ele definite și înțelese în accepțiunea prezentelor standarde. Verificarea poate avea în vedere raportul integral, mai multe rapoarte care se referă la aceeași proprietate sau părți dintr-un asemenea raport. Și rapoartele de verificare pot fi supuse verificării.*

Cerințele generale pentru un verificator, în scopul realizării activității de verificare a evaluării, sunt următoarele:

- a. să cunoască, să înțeleagă și să aplice acele tehnici și metode care sunt necesare realizării unui raport de verificare credibil;
- b. să acționeze cu bună credință, obiectivitate și diligență în elaborarea verificării evaluării, să aloce o perioadă de timp rezonabilă pentru a înțelege tema evaluării și, respectiv, pentru o documentare temeinică;
- c. să nu realizeze activitatea de verificare într-o manieră neglijentă, prin elaborarea unor rapoarte care să conțină neconformități.

Standardele de evaluare aplicabile în cazul verificării unei evaluări și care trebuie menționate în termenii de referință ai verificării sunt:

- a. Pentru raportul de verificare: standardele privitoare la verificarea evaluării, valabile la data realizării raportului de verificare;
- b. Pentru raportul de evaluare verificat sau părți dintr-un raport verificat: standardele de evaluare valabile la data evaluării (cu excepția SEV 400), dacă în termenii de referință ai verificării nu este altfel prevăzut.

Standardele de evaluare aplicabile în cazul verificării unei verificări și care trebuie menționate în termenii de referință ai verificării sunt:

- a. Pentru raportul de verificare: standardele privitoare la verificarea verificării, valabile la data realizării sale;
- b. Pentru raportul de verificare verificat: standardele de verificare valabile la data realizării raportului de verificare.

Verificările trebuie să cuprindă în termenii de referință **obiectivul** acestora: **simplu** sau **extins**.

În cazul verificărilor cu obiectiv simplu verificatorul trebuie să emită și să comunice o opinie referitoare la conformitatea raportului de evaluare supus verificării cu standardele de evaluare precizate în termenii de referință ai verificării, precum și cu prevederile legale aplicabile.

Concluzia verificării cu obiectiv simplu se materializează în aprecieri sau clasificări ale raportului verificat privind existența sau nu în cadrul acestuia a unor neconformități care ar fi putut influența concluzia raportului: necorespunzător (neconform) sau corespunzător (conform). Verificatorul va trebui să prezinte integral argumentele și motivația concluziilor sale.

În cazul obiectivului extins se solicită exprimarea concluziei verificatorului privind valoarea bunului evaluat în raportul supus verificării. În acest caz trebuie avute în vedere următoarele aspecte:





- a. în procesul de emitere a propriei concluzii privind valoarea, verificatorul trebuie să respecte cerințele standardelor de evaluare precizate în termenii de referință ai verificării;
- b. verificatorul își asumă responsabilitatea față de client și utilizatorii desemnați, privind valoarea pe care a estimat-o în cadrul procesului de verificare;
- c. dacă nu a identificat neconformități care să fi influențat rezultatul evaluării supuse verificării, verificatorul își asumă ca opinie proprie rezultatul evaluării verificate;
- d. dacă a identificat neconformități care ar fi putut influența rezultatul evaluării, verificatorul se angajează în demersul propriu de estimare a valorii;
- e. concluzia verificării cu obiectiv extins o reprezintă opinia verificatorului privind concluziile raportului verificat și nu constă în aprecieri privind existența în raport a unor neconformități care ar fi putut influența aceasta concluzie;
- f. verificatorul va prezenta concluzia verificării cu obiectiv extins și toate informațiile și analizele care au condus la stabilirea acesteia, fie ca parte a raportului de verificare, fie într-un raport distinct;
- g. părțile din raportul supus verificării, pe care verificatorul le consideră concludente, pot fi preluate de către verificator în procesul propriu de verificare. Verificatorul va prezenta în cadrul ipotezelor specifice informațiile care au fost preluate din raportul supus verificării.

La începutul procesului de verificare a evaluării, precum și pe parcursul acestuia, verificatorul trebuie să stabilească termenii de referință ai verificării care vor fi agreeți cu clientul și vor fi precizați în scris într-un document contractual.

În stabilirea termenilor de referință ai verificării, verificatorul va avea în vedere cel puțin următoarele aspecte:

- a. identificarea clientului și a utilizatorilor desemnați;
- b. identificarea scopului activității de verificare, respectiv pentru ce vor fi utilizate rezultatele verificării de către client și utilizatorii desemnați;
- c. aducerea la cunoștința clientului și a utilizatorilor desemnați a cerințelor de independență profesională, conform cărora verificatorul își va exprima opinia fără a fi influențat de către nicio terță parte;
- d. identificarea obiectivului verificării;
- e. precizarea standardelor de evaluare pe baza cărora va fi exprimată concluzia verificării;
- f. identificarea elementelor raportului supus verificării care sunt relevante pentru verificarea pe care urmează să o elaboreze, respectiv:
  - i. orice drept de proprietate aferent bunului care face obiectul evaluării în raportul supus verificării;
  - ii. data evaluării și data raportului;
  - iii. identitatea persoanei care a realizat raportul de evaluare;
  - iv. caracteristicile fizice, legale și economice, precum și piața aferente bunului evaluat în raportul supus verificării;
- g. identificarea datei la care sunt valabile opiniile și concluziile verificării;
- h. specificarea faptului dacă verificarea implică și inspecția bunului evaluat în cadrul raportului de evaluare supus verificării. Această prevedere nu este aplicabilă în cazul evaluărilor de întreprinderi, active necorporale și instrumente financiare;
- i. identificarea ipotezelor și a ipotezelor speciale avute în vedere în cadrul verificării;
- j. comunicarea cu evaluatorul.

Termenii de referință ai verificării trebuie formulați într-o manieră clară, care să nu inducă în eroare niciuna dintre părțile contractuale și niciun terț independent și avizat care are acces legitim la documentul contractual în care aceștia sunt consemnați.

Raportul rezultat în urma procesului de verificare va trebui să fie prezentat într-o manieră clară și să conțină informații suficiente astfel încât să nu inducă în eroare clientul și utilizatorii desemnați cu privire la rezultatele verificării.

Conținutul raportului/rapoartelor rezultat(e) în urma verificării va fi adaptat în conformitate cu termenii de referință ai verificării. Cerințele prevăzute la paragraful următor reprezintă cerințe minime pentru un raport de verificare.





Raportul de verificare trebuie să fie în concordanță cu termenii de referință ai verificării și trebuie să conțină sau să se refere cel puțin la următoarele aspecte:

- a. prezentarea clientului și a utilizatorilor desemnați ai rezultatelor verificării;
- b. scopul verificării;
- c. prezentarea unor date suficiente pe baza cărora să se poată identifica raportul de evaluare supus verificării, incluzând:
  - i. drepturile de proprietate evaluate în cadrul acestuia;
  - ii. data raportului verificat;
  - iii. data evaluării;
  - iv. identitatea evaluatorului;
- d. prezentarea obiectivului verificării;
- e. data raportului de verificare;
- f. data la care sunt valabile concluziile verificării;
- g. standardele de evaluare pe baza cărora au fost exprimate concluziile verificării;
- h. prezentarea tuturor ipotezelor speciale avute în vedere și măsura în care acestea pot afecta rezultatele verificării;
- i. dacă pentru realizarea activității de verificare verificatorul a apelat la asistență din partea altor specialiști, va trebui să precizeze în raport care a fost aportul acestora, iar numele lor va fi prezentat în declarația privind verificarea;
- j. documentarea necesară verificării, inclusiv comunicarea cu evaluatorul;
- k. prezentarea concluziilor verificării, inclusiv argumentarea acestora;
- l. prezentarea informațiilor în asemenea manieră încât raportul de verificare să nu inducă în eroare clientul și utilizatorii desemnați în ceea ce privește concluziile verificării.

Fiecare raport rezultat în urma verificării trebuie să conțină o declarație privind verificarea, care este parte integrantă a raportului rezultat în urma verificării. Un verificator care a realizat sau semnat oricare parte a raportului, inclusiv scrisoarea de transmitere, trebuie să semneze declarația privind verificarea.

Orice verificator care semnează declarația privind verificarea acceptă responsabilitatea pentru toate elementele asumate în declarație, pentru conținutul raportului și pentru concluziile acestuia.

Verificatorul nu va lua în considerare informații sau evenimente care au avut loc după data evaluării, ci numai acele informații care erau disponibile la acea dată.

Având în vedere cele prezentate mai sus, vă transmitem că evaluarea a fost efectuată în conformitate cu Standardele de Evaluare a Bunurilor - 2022, aplicând principiile conținute în:

**SEV 100** - Cadrul general (IVS Cadrul general)

**SEV 101** - Termenii de referință ai evaluării (IVS 101)

**SEV 102** - Documentare și conformare (IVS 102)

**SEV 103** - Raportarea evaluării (IVS 103)

**SEV 104** - Tipuri ale valorii (IVS 104)

**SEV 105** - Abordări și metode de evaluare

**SEV 230** - Drepturi asupra proprietății imobiliare (IVS 400)

**SEV 430** - Evaluări pentru raportarea financiară

**GME 630** – Evaluarea bunurilor imobile,

și poate fi verificată în conformitate cu Verificarea evaluării (SEV 400).





## Capitolul 2 PREZENTAREA DATELOR

### 2.1. Descrierea juridică a bunului imobil. Drepturi de proprietate evaluate

Dreptul asupra *proprietății imobiliare* conferă titularului dreptul de a poseda, a folosi sau ocupa ori de a dispune de teren și construcții. Există trei tipuri de bază ale dreptului asupra proprietății imobiliare:

**Dreptul absolut** asupra oricărei suprafețe de teren. Titularul acestui drept are un drept absolut de a poseda și a dispune de teren și de orice construcții existente pe acesta, în mod perpetuu, afectat numai de drepturi subordonate și îngrădiri stabilite prin lege;

**Drept subordonat** care conferă titularului dreptul exclusiv de a poseda și de a folosi o anumită suprafață de teren sau de clădire, pentru o anumită perioadă, de exemplu, conform clauzelor unui contract de închiriere;

**Drept de folosință** a terenului sau construcțiilor, fără un drept exclusiv de a poseda și de a folosi, de exemplu, un drept de trecere pe teren sau de a-l folosi numai pentru o anumită activitate.

### 2.2. Situația juridică

În cazul prezentului raport de evaluare care are ca obiect activele fixe corporale aflate în proprietatea **UAT ARAD** cu sediul în mun. Arad, B-dul Revoluției, nr. 75, reprezentată legal de **PRIMAR - CĂLIN BIBART**, dreptul proprietarului este absolut (domeniul privat al municipiului), respectiv **STATUL ROMÂN**.

Imobilele evaluate sunt identificate conform următorului tabel:

Nr. fișă	Denumire	CF	Nr. cad. / Nr. top.
1	Teren - Zona str. Redutei, CF nr. 353928 Arad, nr. CF vechi: 963-Mureșel, nr. top: 385/169/c.3.71	353928	385/169/c.3.71
2	Teren - Zona str. Redutei, CF nr. 353929 Arad, nr. CF vechi: 963-Mureșel, nr. top: 385/169/c.3.68	353929	385/169/c.3.68

### 2.3. Descrierea județului ARAD

Situat la poarta de vest a României, Aradul este unul dintre cele mai importante județe ale țării. Numit de Nicolae Iorga „Mica Vienă”, de istoricii români „A Treia Romă”, iar de istoricii maghiari „Golgota Maghiară”, orașul Arad se întinde spectaculos, cu parcuri largi și clădiri monumentale, pe cursul râului Mureș. Spectaculosul Pod Traian din inima orașului a fost odinioară graniță între provincii, țări și imperii, locul unde s-au îmbinat Imperiul Otoman cu Imperiul Habsburgic, Principatul Transilvaniei cu Ungaria și Banatul.

În anul 1131, la un kilometru de municipiul Arad de astăzi, se consumă una dintre cele mai sângeroase episoade din istoria Ungariei: 68 dintre cei mai de seamă aristocrați sunt măcelăriți de



împărăteasa Ilona fiindcă au complotat la orbirea împăratului Bela al II-lea. Ruinele cetății unde a avut loc sângeroasa răzbunare sunt vizibile și astăzi în localitatea Vladimirescu.

Aradul se dezvoltă în perioada ocupației otomane (1551-1687), devenind, pe lângă un important punct strategic și un renumit centru de schimb comercial, în special pentru negoțul cu sare, unde târgul ținea zece zile și zece nopți.

Pacea de la Karlowitz (1699) a stabilit frontiera dintre imperiile austriac și otoman, pe Mureș, iar Aradul a devenit centru zonal de pază a frontierei. Domnitorii habsburgi au inclus Aradul și Zărandul mai întâi în Ungaria. În 1732, aproape tot ținutul Aradului a fost al ducelui Rinaldo de Modena.

În timpul Împărătesei Maria Tereza (1740-1780), Aradul devine furnizorul de vinuri al Casei Imperiale. Împărăteasa vine de trei ori la Arad, orașul fiind inclus în traseul vizitelor imperiale regulate. Construirea Cetății Aradului a marcat profund istoria orașului. O echipă de ingineri militari condusă de Ferdinand Philipp Harsch a proiectat cetatea în stil Vauban-Tenaille. Lucrările au durat peste 20 de ani (1763-1783) și s-au efectuat de mii de șerbi. Legenda spune că pe o distanță de zeci de kilometri cărămizile au fost date din mână în mână la construirea Cetății!

Cetatea Aradului devine cunoscută ca Închisoarea Națiunilor. Aici sunt întemnițați 1200 de soldați francezi ai lui Napoleon Bonaparte (în anul 1794), soldații turci luați prizonieri în Bosnia, în anul 1881. Majoritatea au fost exterminați. Nu există popor european care să nu fi fost reprezentat în închisoarea din Cetatea Aradului!

Cetatea a jucat un rol crucial în Revoluția din 1848-1849, fiind asediată timp de nouă luni, între octombrie 1848 și iunie 1849. Din cetate, armata austriacă a bombardat orașul timp de opt luni, cu peste 40.000 de proiectile de artilerie. La data de 6 octombrie 1849 în împrejurimile cetății au fost executați de autoritățile austrice 13 generali ai armatei revoluționare maghiare, iar liderul revoluționarilor maghiari numește Aradul „Golgota Maghiară”. Statuia Libertății, din Parcul Reconcilierii, unul dintre cele mai frumoase ansambluri monumentale din țară, a fost realizată pentru evocarea acestui martiriu.

În timpul revoluției de la 1848, Coroana Regală maghiară a fost păstrată aici câteva luni, iar Guvernul Revoluționar a avut aici cartierul general, așa cum și alte guverne ale Ungariei au ales Aradul ca sediu provizoriu, în următoarele decenii.

Legenda urbană spune că prizonierul cel mai celebru al Cetății Aradului a fost Gavriilo Princip, care în data de 28 iulie 1914 l-a asasinat la Sarajevo pe principele moștenitor al tronului imperiului Austro-Ungar, Franz Ferdinand. Acest asasinat a fost semnalul de începere al Primului Război Mondial. După asasinat, 4317 prizonieri sârbi și bosnieci au fost exterminați în Cetatea Aradului.

La sfârșitul secolului al XIX-lea, Aradul devine centrul mișcării politice, culturale și istorice pentru unirea tuturor provinciilor românești. La Arad se negociază ruptura totală a Transilvaniei de Ungaria și unirea cu România.





Amiralul Ungariei, Horthy Miklos, achitat de Tribunalul Penal Internațional de la Nürnberg, care judeca atrocitățile naziste, s-a însurat la Arad. Soția sa era fiica proprietarului Castelului de la Șofronea (unde astăzi funcționează un cochet loc de recreere, unul dintre cele mai frumoase din vestul României). Socrul amiralului fondase la Arad Biserica Roșie. După al Doilea Război Mondial, comuniștii l-au închis în beciul bisericii și l-au lăsat acolo să moară de foame și de sete.

În 1913 se inaugurează la Palatul Cultural, edificiu unic în această parte a Europei, care combină mai multe stiluri arhitecturale și are sala cu cea mai bună acustică din România. Pe tavanul de la intrare se află reprezentarea Cometei Haley, care în perioada respectivă a terorizat opinia publică cu perspectiva unei ciocniri fatale cu Terra și dispariția civilizației.

Palatul Administrativ din Arad a fost realizat de același arhitect care a proiectat și Primăria din Novi Sad; clădirea arădeană are, însă, dimensiuni duble și o sală festivă superbă, un important punct de atracție pentru turiști.

Aradul este orașul care dispune și de cele mai multe clădiri în stil Secession din România. Un tur al orașului oferă o imagine splendidă asupra istoriei și a hărniciei arădenilor! Cel mai vechi teatru construit în România se află în centrul Aradului și tot aici este și Hanul „Crucea Albă”, unde Casals, Liszt, Strauss, Enescu au susținut concerte extraordinare și unde s-au cazat împăratul Franz Josef, revoluționarul Kossuth Lajos, primul ministru István Tisza, scriitorul I.L. Caragiale, primul ministru Nicolae Iorga, Ilarie Chendi, Ioan Slavici, poetul George Coșbuc, Cincinat Pavelescu și multe alte personalități.

O legendă urbană, larg răspândită în Arad, susține că doi dintre coloșii culturii europene, Ludwig van Beethoven și Franz Kafka au avut idile arădene și au vizitat deseori Aradul în escapade amoroase.

Secolul al XIX-lea găsește Aradul în proprietatea aproape exclusivă a prințului Ercole Rinaldo al III-lea de Este, duce de Modena și Reggio, nepotul lui Filip de Orleans, regentul Franței. Fiica sa a fost Maria Beatrice Ricciarda de Este, soția arhiducelui Ferdinand (fiul Mariei Tereza și al lui Francisc I, fondatorul distanței Habsburg-Lorraine), la nunta căreia a fost interpretată pentru întâia oară opera Ascanio in Alba, compusă de Mozart la solicitarea împărătesei Maria Tereza.

Aradul este și orașul de origine al unor importante personalități. Aici, veți putea umbla pe străzile bătătorite de bunicii celebrei artiste plastice Frida Kahlo, de actorul de la Hollywood Jávör Pál, de pictorul Munkácsy, de laureatul premiului Nobel, Ștefan Hell, de guvernatorul Banatului, Sever Bocu, de unioniștii Vasile Goldiș și Ștefan Cicio Pop, de compozitorul Sabin Drăgoi, de fondatorul Maratonului de la New York, Ephraim Fischel Lebowitz (Fred Lebow) și de mulți alții.

O moștenire industrială arădeană, cu impact european, este celebrul „black cab”, taxiul londonez, fabricat la Arad la începutul secolului XX. Și tot aici, în atelierele Lengyel, a fost realizată o bună parte din mobila care mobilează Palatul Kensington, de la Londra, și Palatul Hofburg, de la Viena.



Așa cum, de altfel, în Catedrala Mátyás și la academia de muzică de la Budapesta răsună orgile arădenilor Dangel Antal și János.

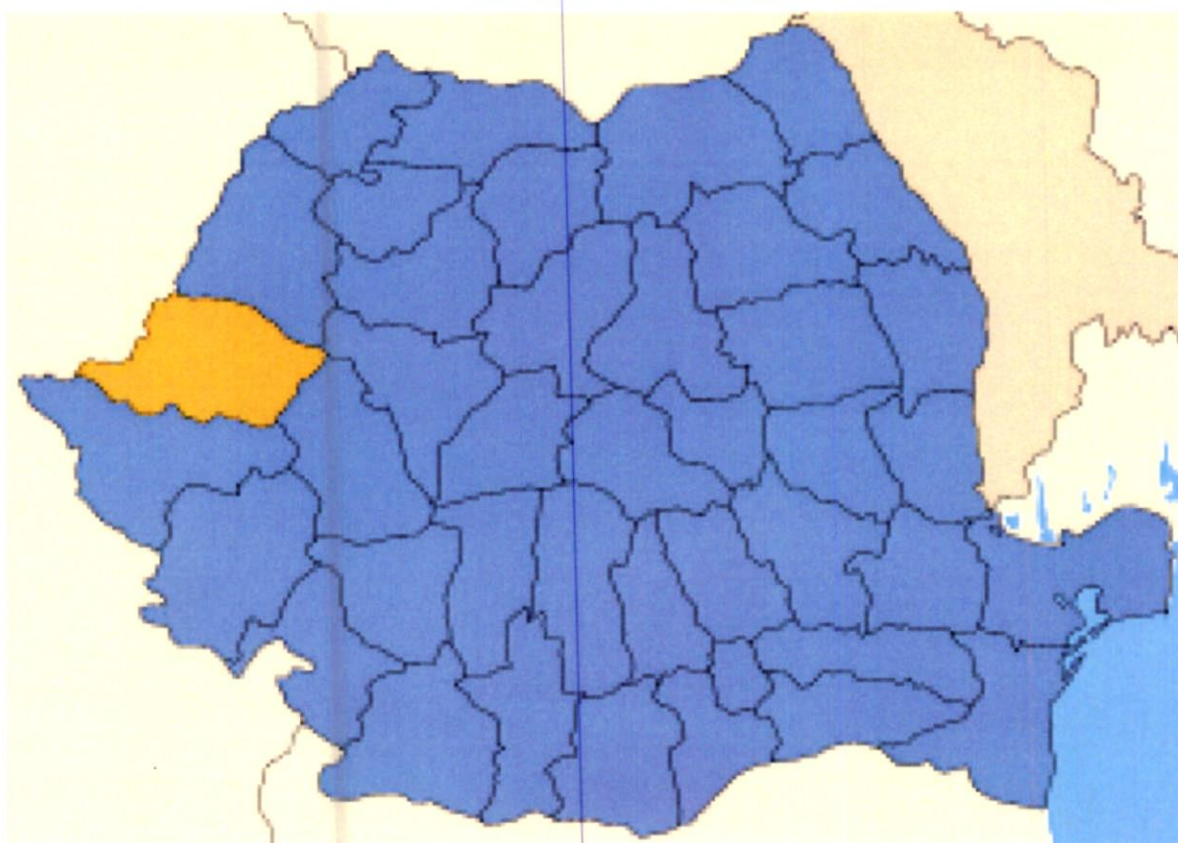
Județul Arad etalează, la rândul său, comori impresionante.

Podgoria Aradului a fost premiată cu Medalie de Aur în anul 1982, la Concursul Mondial de la Londra, pentru vinul „Roșu de Miniș”. Cadarca de Miniș și Mustoasa de Măderat sunt astăzi printre vinurile celebre ale zonei, cunoscute și apreciate în toată Europa.

Lunca Mureșului, un loc sălbatic pentru drumeții, ciclism, ture cu canoe pe râu, adăpostește peste 2000 de specii de păsări!

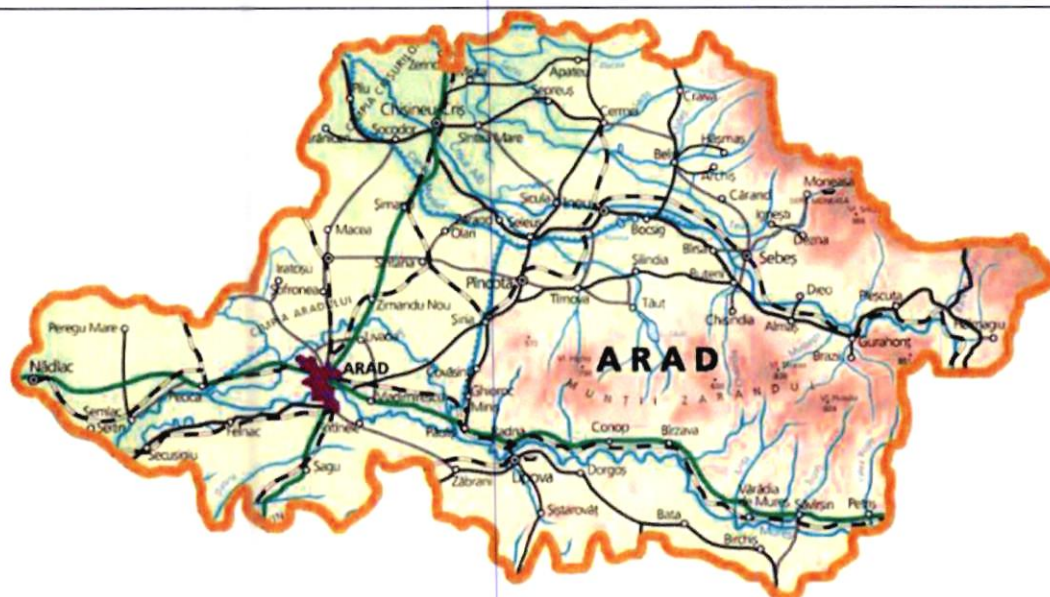
Cea mai veche mănăstire ortodoxă din România (anul 1177), Hodoș Bodrog, și una dintre cele mai frumoase basilici din țară, Basilica Maria Radna (anul 1327), fac parte din patrimoniul ecumenic al județului nostru.

Aradul este cunoscut și ca județul cu cele mai multe cetăți, conace și castele din vestul României! Printre ele, Castelul de la Săvârșin, astăzi reședință a Regelui Mihai I de România. Stațiunea Moneasa, cu aerul cel mai bogat în ozon în estul Europei, este la 100 km de municipiul Arad!









#### 2.4. Descrierea municipiului ARAD

**Arad** (în maghiară *Arad*, sârbă *Apađ/Arad*) este municipiul de reședință al județului cu același nume, la limita între regiunile istorice Banat și Crișana, România. Se află pe ambele maluri ale râului Mureș în Crișana și Banat (cartierele Aradul Nou, Mureșel și Sânnicolaul Mic), România.


La recensământul din anul 2011 Aradul avea o populație de 159.074 locuitori, fiind al doisprezecelea cel mai mare centru urban al României din punct de vedere demografic. Municipiul Arad constituie pentru vestul României un punct important în ceea ce privește industria și este un nod important în transporturile feroviare și rutiere.


#### Etimologie


Numele de **Arad** pentru actualul oraș, reședință de județ are o origine contestată astfel e posibilă proveniența ca o formă adaptată a numelui *Orod/Urod*, un presupus cavaler maghiar al regelui Ștefan I al Ungariei, posibil primul ispan al zonei.


Sub administrația regatului maghiar, încă din secolul al XI-lea când a fost format *Comitatul Aradului* (în maghiară *Arad vármegye*), s-a folosit scrierea cu A, fără întrerupere, continuând și de la trecerea sub administrație românească după 1919.

#### Istoria apartenenței statale

 România 1918–

 Austro-Ungaria 1867–1918

 Imperiul Austriac 1804–1867

 Imperiul Habsburgic 1687–1804

 Imperiul Otoman 1613–1687

 Principatul Transilvaniei 1595–1613



 Imperiul Otoman 1526–1595

 Regatul Ungariei –1526

### Perioada medievală

Prima atestare documentară a zonei Aradului era făcută în secolul al XI - lea în contextul luptelor localnicilor cu armatele regatului feudal maghiar. În *Gesta Hungarorum* este descrisă activitatea regelui maghiar Ștefan I, de supunere a unui conducător local, recunoscut ca și Ajtony/Ahtum, care este înfrânt, astfel permițând formarea comitatului Aradului, care administra un teritoriu aflat la nord de râul Mureș. Administrarea se făcea de la un „castel” aflat pe actualul teritoriu al comunei Vladimirescu (cunoscută mai ales sub denumirea veche de Glogovăț, sau în maghiară Öthalom), menționat la 1132 și ulterior înaintea invaziei tătare și distrugerea repetată a orașului la 1241 și 1258. Regele Bela al II-lea înființează în 1135 Capitulum de Arad după ce decapitase 68 de nobili adversari la Arad din ordinul reginei Elena de Rascia și înzestrând capitulum cu bunurile confiscate ale celor executați. În perioada maximă de glorie a capitulumului arădean, devenise „loc de autentificare” pentru trei comitate - Arad, Zărand și Cenad - iar mănăstirea deținea proprietăți în șapte comitate.

- 1331 - Orașul este menționat în Cronica pictată de la Viena
- 1527 - Rășcoala condusă de Iovan Nenada, supranumit „Țarul Negru”
- 1552 - Orașul este ocupat de turci la 18 septembrie și devine sediul Sangeacului de Arad, inclus în Pașalâcul de Timișoara
- 1595 - Trupele transilvănene eliberează Aradul
- 1616 - Orașul este recucerit de către Poarta Otomană
- 1658 - Principele Gheorghe Rákóczi al II-lea reia Cetatea Aradului și o păstrează până în 1660
- 1685 - Orașul este eliberat de către armatele imperiale
- 1699 - Pacea de la Karlowitz stabilea granițele Imperiului Habsburgic cu Imperiul Otoman pe cursul Mureșului, astfel Aradul devine oraș de graniță
- 1702 - Se înființează breasla cojocarilor, prima breaslă a Aradului
- 1715 - Prima școală a orașului (cu predare în limba germană) a fost înființată de călugării catolici minoriți
- 1765 - 1783 - Împărăteasa Maria Terezia ordonă construirea unei noi cetăți în stil Vauban-Tenaille

### Perioada modernă

- 1812 - Înființarea Preparandiei - *prima școală pedagogică românească* din Transilvania
- 1817 - Jakob Hirschl construiește primul teatru de piatră din țară
- 1822 - Înființarea Institutului Teologic Ortodox Român





- 1868 - Mihai Eminescu participă în calitate de sufleur într-un spectacol susținut de trupa lui Mihai Pascaly
- 1833 - Ia ființă *al șaselea conservator muzical european - Arader Musik Conservatorium/Aradi Zenede*
- 1834 - Orașul primește statutul de *oraș liber regesc*. La festivități participă împăratul Francisc I
- 1840 - S-a deschis prima bancă de economii și credite de pe teritoriul actual al României<sup>[5][6]</sup>
- 6 octombrie 1849 - Înfrângerea revoluției maghiare și excutarea de către armatele imperiale habsburgice și ruse a celor 13 generali ai armatei revoluționare maghiare<sup>[7]</sup>
- 1869 - Ia ființă societatea de transport public cu tramvaie trase de cai
- 1890 - Fondarea Societății Filarmonice din Arad
  - 1846 - Concertează Franz Liszt
  - 1847 - Concertează Johann Strauß fiul
  - 1877 - Concertează Pablo Sarsate și Henryk Wiernawski
- 1890 - Se înființează primul club de canotaj din Transilvania, „Asociația Vâslașilor Murăș Arad”
- 15 august 1899 - La Arad se joacă *primul meci oficial de fotbal din Transilvania*.
- 1909 - Se înființează fabrica Marta, *prima fabrică de automobile din Ungaria și de pe teritoriul actual al României*
- 1910 - Populația orașului ajunge la 64.000 de locuitori
- 10 aprilie 1913 - Este inaugurată *prima linie ferată electrică din estul Europei* și a opta din lume, pe ruta Arad-Podgoria
- 1918 - Sediul *Consiliul Național Român Central*; Iluștrii politicieni arădeni se află în conducere: Vasile Goldiș, Ștefan Cicio-Pop, Ioan Flueraș, Ioan Suciu
- 4 iunie 1920 Tratatul de Pace de la Trianon, în urma căruia Transilvania revine României

#### **Perioada interbelică**

- 1918 - *Consiliul Național Român Central*, cu sediul la Arad, preia conducerea Transilvaniei
  - 13-15 mai - Iuliu Maniu anunță public pentru prima oară opțiunea de separare totală a Transilvaniei de Ungaria și unirea acesteia cu România, în actuala Aulă Iuliu Maniu a Universității Aurel Vlaicu din Arad situată în B-dul Revoluției 83
- 1920 - Este înființată uzina Astra, prin unificarea Fabricii de Vagoane Weitzer cu Fabrica de Automobile Marta
  - Se dezvoltă fabricile de textile, ITA, FITA, TEBA, moara Neumann, fabrica de mobilă "Lengyel"
- 1922 - Concertează George Enescu



- 1924 - Concertează Béla Bartók
- 1923 - Are loc la Arad *primul campionat național* de canotaj din România, în organizarea Asociației Vâsleșilor Murăș din Arad (actualul Club Sportiv "Voința" Arad)
- 1926 – Este înființată Fabrica de zahăr
- 1929 - 1933 - Criza economică se face resimțită, multe fabrici mici închizându-se, industria concentrându-se în 22 de companii mari
- 1930 - Este înființată Fabrica de lacuri și vopsele "Polyrom"
- 1936 - Este înființată Uzina Tehnică Arad, producție becuri
- 1937 - Orașul este evaluat drept *cel mai puternic centru economic din Transilvania* și al patrulea din România.
- 1938 - Face parte din ținutul Timiș

#### Perioada postbelică

- 1956 - Face parte din regiunea Arad
- 1956 - Face parte din regiunea Timișoara
- 1959 - Este înființată prima fabrică de jucării din țara, "Arădeanca"
- 1960 - Face parte din regiunea Banat
- 1962 - Este înființată prima fabrică de ceasuri din țara, "Victoria"
- 1968 - Face parte din județul Arad
- 1968 - Orașul primește statutul de *municipiu*.
- 1989 - Aradul este *primul oraș, reședință de județ din țară care s-a alăturat revoltei începute în Timișoara*

#### Perioada postdecembristă

Ulterior modificărilor apărute odată cu dispariția statului socialist român apar în oraș două instituții de învățământ superior: Universitatea „Aurel Vlaicu”, continuatoarea Institutului de Subingineri fondat în 1972, și Universitatea de Vest „Vasile Goldiș”, ca universitate privată. La sfârșitul anilor '90 se înființează în zona de nord-vest a orașului, Zona Industrială Arad, ce reunește pe platforma sa cei mai mari angajatori din oraș

#### Geografie

Municipiul Arad este așezat în extremitatea vestică a României, în sudul Crișanei și în nordul Banatului, în șesul întins al Tisei, la 46°11' lat. N și 21°19' long. E, în câmpia aluvionară a Aradului, parte a Câmpiei de Vest. Este primul oraș important din România la intrarea dinspre Europa Centrală, fiind situat pe malul râului Mureș, în apropierea ieșirii acestuia din culoarul Deva-Lipova. Teritoriul administrativ al municipiului este de 252,85 kmp.

Orașul se află la o altitudine de 107 m, fiind amplasat la intersecția unor importante rețele de comunicații rutiere, respectiv Coridorul european rutier IV cu traseul șoselei rapide ce va lega





Ucraina cu Serbia. Situată la intersecția drumurilor europene E 68/60 la 594 km de București (E) și 275 km de Budapesta (V), precum și E 671 la 50 km de Timișoara (S) și 117 km de Oradea (N), constituie un factor favorizant pentru dezvoltarea sa economică și urbană.

Municipiul Arad este principala poartă de intrare în România, fiind cel mai important nod rutier și feroviar din vestul țării. Astfel, Aradul se află situat la 17 km de Curtici - cel mai mare punct vamal pe căi ferate din vestul țării. De asemenea, Aradul beneficiază de un acces extrem de facil în ceea ce privește punctele de frontieră pe cale rutieră și aeriană. Cele mai apropiate puncte de frontieră sunt pe cale rutieră, respectiv: localitatea Turnu la o distanță de 20,3 km, orașul Nădlac la o distanță de 54 km, precum și Vârșand la o distanță de 68 km. Un important punct de frontieră este cel pe cale aeriană este Aeroportul Internațional Arad, acesta având o pistă de 2.000 metri.

Câmpia Aradului este situată între Munții Zarandului și albiile Ierului și Mureșului Mort, în continuarea Câmpiei Crișurilor la sud de linia localităților Pâncota, Caporal Alexa, Olari, Șimand și Sânmartin până în valea Mureșului între Păuliș și Pecica. Spre rama muntoasă are altitudini de aproape 120 m, iar în vest puțin peste 100 m. La poalele munților Zarandului se distinge o fâșie de câmpie piemontană care nu ajunge până la Mureș și care trece treptat într-o fâșie ceva mai joasă (puțin peste 100 m) cu caractere de câmpie de divagare vizibilă la Curtici. Ca urmare a extinderii conului de dejectie al Mureșului, Câmpia Aradului este formată din pietrișuri, nisipuri și argile. La est de Arad apar loessuri și depozite loessoide, iar în împrejurimile localității Curtici, nisipuri eoliene cu relief de dune fixate. În cuprinsul câmpiei de divagare sunt frecvente albiile și meandre părăsite, grinduri, lăcoviști și sărături.

#### **Climă**

Clima orașului este continental-moderată, cu slabe influențe mediteraneene, vara înregistrându-se o temperatură medie de 21 °C și iarna o temperatură medie de -1 °C.

Cantitatea medie multianuală de precipitații este de 582 mm. Cele mai mari cantități de precipitații se înregistrează în luna iunie (88,6 mm), în general sezonul cald înregistrând 58% din cantitatea totală ca o consecință directă a dominației vânturilor din vest. Se mai înregistrează un maxim secundar în lunile de toamnă (24% din cantitatea medie anuală). Între cele două maxime se intercalează un minim principal: februarie, martie, cu cea mai scăzută valoare de 30 mm și un alt minim în septembrie de 36,5 mm.

Datorită poziției în câmpie a Aradului, zona este supusă tot timpul anului advecției aerului umed din vest și ascensiunea sa în contact cu rama muntoasă a Apusenilor, de aici și explicația frecvenței ridicate a zilelor cu precipitații de 120.

Valoarea medie anuală a umidității relative este de 76%.



Frecvența medie a circulației maselor de aer este cea sud-estică, frecvența maximă fiind atinsă în luna octombrie (22,6%), urmată de cea sudică în noiembrie (18,9%), de cea nord-estică în mai (17,8%) și cea nord-vestică în iulie (15,0%).

#### **Floră și faună**

În oraș și împrejurimi se întâlnește vegetația de silvostepă a Câmpiei Aradului, reprezentată de pâlcuri de arbori și păduri de cer, gârniță, gorun, ulm etc, exemplele cele mai concludente putând fi găsite în pădurea Ceala, situată în extremitatea nord-vestică a municipiului și în Pădurice. În luncile din lungul Mureșului se dezvoltă zăvoaie, sălcii, plopî, anini.

Flora Municipiului Arad și împrejurimilor sale este reprezentată prin numeroase specii de plante. Din categoria speciilor rare pentru flora României amintim următoarele: Rumex Kerneri, Euphorbia vegetalis, Sedum caespitosum, Trifolium angulatum, Trifolium angustifolium, Lidernia procumbens, Succisella inflexa, Cirisum branchycephalum, Sparganium minimum, Hysciamus albus.

Fauna se încadrează și ea în specificul silvostepii și se caracterizează prin prezența popândăului, prepeliței, fazanului de câmpie, șopârlei cenușii, sturzului etc. În păduri trăiesc mistrețul și cerbul. Fauna subacvatică din apele Mureșului cuprinde crapul, mreana, somnul etc.

#### **Demografie**

Conform recensământului efectuat în 2011, populația municipiului Arad se ridică la 159.074 de locuitori, în scădere față de recensământul anterior din 2002, când se înregistraseră 172.827 de locuitori. Majoritatea locuitorilor sunt români (78,77%). Principalele minorități sunt cele de maghiari (9,68%) și romi (1,59%). Pentru 8,14% din populație apartenența etnică nu este cunoscută. Din punct de vedere confesional, majoritatea locuitorilor sunt ortodocși (68,41%), dar există și minorități de romano-catolici (9,38%), penticostali (4,34%), bapțiști (3,92%) și reformați (2,45%). Pentru 8,39% din populație nu este cunoscută apartenența confesională.

#### **Cartierele Aradului**

Arad are 20 cartiere:

1. Centru
2. Aradul Nou
3. Gai
4. Ion G. Duca (fost Aurel Vlaicu)
5. Micălaca
6. Grădiște
7. Alfa
8. Bujac
9. Confecții
10. Funcționarilor





11. Pârneava
12. Sânnicolau Mic
13. Colonia
14. Subcetate
15. Westfield
16. Mureșel
17. Drăgășani
18. Cadaș-Silvaș
19. Șega
20. 6 Vânători

### **Economie și transport**

Pe parcursul secolelor XIX și XX, Aradul s-a afirmat ca unul dintre cele mai importante centre economice din regiune. În acest sens semnificativă este evaluarea făcută în anul 1937, potrivit căreia, raportat la activitatea celor 4001 societăți comerciale, orașul a fost considerat drept cel mai puternic centru economic din Transilvania și al patrulea din România.

În atingerea acestui statut au conlucrat factori precum poziția geografică a orașului, la intersecția unor drumuri comerciale de maximă importanță, și diversitatea etnică și religioasă a locuitorilor săi. Aceiași factori fac din Arad astăzi, unul dintre cele mai prospere orașe din România postrevoluționară.

Principalele ramuri industriale sunt construcția și reparația materialului rulant (Astra Vagoane Arad, Astra Vagoane Călători), industria constructoare de mașini (Yazaki Component Technology, Alcoa Fujikura, Leoni Wiring Systems, Maschio-Gaspardo, Takata Petri), producția de aparatură și instrumente de măsură verificare și control (Contor Group), industria confecțiilor, industria produselor alimentare, industria de prelucrare a lemnului.

În Arad își are sediul central și social Intesa Sanpaolo Bank România. O altă instituție de credit care își are începuturile în Arad este Banca Comercială Feroviară, a treia instituție de credit cu capital românesc.

### **Angajați pe sectoare de activitate**

- Industrie - 41,5%
- Transport și telecomunicații - 12,27%
- Comerț - 10,75%
- Construcții - 7,92%
- Învățământ - 5,99%
- Sănătate și asistență socială - 5,14%



- Utilități - 3,16%
- Administrație publică - 2,28%
- Bănci și asigurări - 1,97%
- Agricultură - 1,73%

#### Monumente de arhitectură

- *Cetatea Aradului* este una din fortificațiile din Transilvania construite în stil Vauban-Tenaille, în a doua jumătate a secolului al XVIII-lea, fază târzie a sistemului de fortificații stelate din Europa.
- Palatul Administrativ, construit între anii 1872-1874 în stil renașcentist
- Teatrul Clasic "Ioan Slavici", construit în stil neoclasic după planurile arhitectului Anton Czigler, a fost inaugurat la data de 21 septembrie 1874. Inițial clădirea avea o funcționalitate complexă, în incinta ei regăsindu-se două restaurante pe latura nordică, alte spații comerciale și locuințe. Pe latura estică se poate vedea un blazon al Aradului, oraș regesc.
- Palatul Neuman, construit în anul 1891 în stil eclectic
- Palatul de Justiție, construit în anul 1892 în stil eclectic
- Palatul Cenad, construit în anul 1894 într-o combinație de stiluri eclectic și neoclasic
- Palatul Băncii Naționale, construit în anul 1906 în stil neoclasic
- Palatul Administrației Financiare, construit la sfârșitul secolului al XIX-lea
- Palatul Bohuș construit în anul 1910 în stil *secesione*, este prima clădire din Arad în care s-a folosit la planșee beton armat. Casa liftului bogat ornamentată cu elemente din fier forjat, reprezintă un unicat în Arad
- Palatul Kohn, construit în anul 1906 în stil *secesione*
- Palatul Szantay, construit în anul 1911 în stil *secesione*
- Palatul Cultural, construit în anul 1913, este o operă arhitecturală cuprinzând elemente de neoclasic, gotic, renașcentist și corintic
- Casa cu Ghiulele, construită în 1800, stă mărturie a luptelor care s-au dat în Arad în anii 1848-1849.
- Clădirea Preparandiei, în care a funcționat din anul 1812 Înalta Preparandie, prima școală în limba română din Ardeal.
- Casa cu Lacăt, construită în anul 1815.
- Teatrul Vechi (Hirschl), construit de către Jacob Hirschl în anul 1817, primul teatru de piatră din țară
- Cazinoul Arădean, construit în 1872, clădire eclectică în formă pătrată, cuprinde elemente de neoclasic și neobaroc. Are o frumoasă grădină de vară, spațiul din fața clădirii fiind folosit în trecut ca patinoar





- Turnul de apă, construit în anul 1896 în stil *donjon medieval*, a servit pompării apei potabile în rețeaua de distribuție a orașului. Construcția de cărămidă înaltă de 35 m, se remarcă prin decorațiile ferestrelor și a balcoanelor. La ora actuală în interiorul turnului funcționează o galerie de artă și un restaurant.
- Castelul Nopcea, construit la sfârșitul secolului al XVIII-lea
- Vama Veche, construită în anul 1907, a folosit ca punct vamal de intrare a mărfurilor în piețele Aradului
- Palatul Copiilor, monument istoric, datează din secolul al XX-lea

#### Monumente

- Statuia Sfântului Ioan de Nepomuk, realizată în anul 1729 în stil baroc
- Monumentul Sfânta Treime – ridicat, între anii 1738-1740, în amintirea victimelor răpuse de epidemia de ciumă
- Alea personalităților arădene
- Parcul Reconcilierii, cu cele două monumente închinat Revoluției de la 1848-1849
  - Statuia Libertății, operă a sculptorului György Zala, ridicată a în anul 1890
  - Arcul de Triumf, realizat în anul 2004 de către sculptorul Ioan Bolborea
- Crucea Martirilor Unirii, ridicată în anul 1936, închinată preoților martiri din perioada noiembrie 1918 - primăvara 1919

#### Lăcașuri de cult

- Biserica sârbească "Sf. Petru și Pavel", edificată între anii 1698-1702 în stil baroc timpuriu
- Mănăstirea "Sf. Simion Stâlpnicul", construită în anul 1762 în stil baroc
- Catedrala ortodoxă română "Nașterea Sf. Ioan Botezătorul", realizată între anii 1862-1865 după planurile arhitectului Anton Czigler, în stil neobaroc. Pe fațada vestică sunt plasate două turnuri cu clopotniță de un aspect maiestuos cu secțiune pătrată. Fiecare latură a acestora cuprinde câte un orologiu. Învelitoarea turnurilor, bogat ornamentată, a fost supraînălțată în anul 1905. Pictura murală îi aparține lui Anastase Damian. Execuția acestei lucrări a început în anul 1957 și s-a finalizat în anul următor.
- Biserica „Sf. Anton de Padova”, ordinul călugărilor minoriți, a fost edificată în anul 1904 în stilul renașcentist
- Biserica Roșie (evangelic-luterană), construită în anul 1906 în stil neogotic
- Sinagoga neologă, construită în anul 1834 în stil *grec, toscan*
- Biserica Reformată, construită în anul 1847 în stil baroc
- Catedrala Ortodoxă Română "Sfânta Treime", construită în anul 2009

#### Muzee și expoziții

- Complexul Muzeal Arad



- Secția istorie
- Secția științele naturii
- Secția Artă
- Muzeul Memorial "Vasile Goldiș"
- Colecția de artă Doina și Baruțu Arghezi
- Galeria Delta. Principalele evenimente cu o componentă de tradiție sunt: Salonul Bialal Internațional de Desen, Salonul Bialal de Sculptură Mică, Salonul Anual de Artă
- Galeria Alfa
- Galeria Clio
- Galeria Turnul de Apă
- Galeria Takács
- Galeria Carola's
- Expo Arad International, Centrul Expozițional din cadrul Camerei de Comerț Industrie și Agricultură a județului Arad, al doilea cel mai mare pavilion expozițional din România după Romexpo.

#### Turismul de agrement

- Ștrandul "Neptun"
- Parcul Natural Lunca Mureșului
- Pădurea Ceala cu Lacul Măltăreț și Insula Mureș (Trei Insule)
- Faleză Mureșului
- Păduricea (Piața Podgoria)
- Patinoar

#### Administrație și politică

Municipiul Arad este administrat de un primar și un consiliu local compus din 23 consilieri. Primarul, Călin Bibarț, de la Partidul Național Liberal, este în funcție din 2020.

Începând cu alegerile locale din 2020, consiliul local are următoarea componență pe partide politice:

	Partid	Consilieri	Componența Consiliului									
	Partidul Național Liberal	9										
	Uniunea Salvați România	7										
	Platforma Social-Liberal Creștină	3										
	Partidul Mișcarea Populară	2										
	Uniunea Democrată Maghiară din România	2										

#### Educație

Prima școală elementară din Arad, s-a înființat în 1707 de călugărul de origine bavareză, **Fr. Camil Nöffrich**. În 1745 școala începătoare devine *școală latină*, apoi în 1762 *gimnaziu*. În 1844-1845 se





aplică o nouă reformă școlară în Austria, introdusă un an mai târziu și în Ungaria, în urma căreia gimnaziul din Arad se completează inițial cu 7 clase, apoi cu 8 clase, devenind în 1851-1852 *gimnaziu superior complet*, iar în 1868 ia denumirea de *gimnaziu superior regal*. Școala latină și gimnaziul din Arad, patronate de călugării minoriți au funcționat pe rând în două localuri, proprietăți ale ordinului (1745-1821/1821-1873). Documentele ce alcătuiesc istoria învățământului în Transilvania și la Arad vădesc un admirabil militantism, cu accente dramatice uneori, al intelectualității arădene pentru înființarea unei Universități în aceste locuri. Preparandia (1812, prima școală pedagogică românească din întreg arealul românesc și între primele din Europa), Institutul Clerical Teologic (1822), Conservatorul de muzică (1833) anticipau ideea de învățământ superior, iar proiectele academice ale unor cărturari precum episcopul Ghenadie Raț (în anul 1850), Ioan Popovici-Desseanu (în anul 1871), Vasile Goldiș (în anul 1906), Onisifor Ghibu (în anul 1915), Ion Montani (în anul 1924), Memoriile din 18 septembrie 1940, din 11, 20 și 30 ianuarie 1945, din 19 august 1947 ale unor mari personalități arădene înfățișează credința nestrămutată a intelectualității și nu numai a acesteia, că Aradul este îndreptățit, prin strălucita sa istorie, să devină centru universitar. Inspectoratul Școlar Județean Arad s-a înființat în 1 martie 1968. Rețeaua școlară din municipiul Arad totalizează 88 de unități, din care 34 de grădinițe, 14 școli cu clasele I-IV și I-VIII, o școală privată cu clasele I-IV, 22 de licee și grupuri școlare (3 colegii naționale, un colegiu economic, 2 colegii tehnice, un colegiu particular, un liceu de limbă germană, un colegiu de limbă maghiară, un liceu cu program sportiv, un liceu de artă, 6 licee tehnologice, un liceu particular, 2 licee teologice, un seminar teologic ortodox, un liceu UCECOM), cât și 2 școli ajutoare, o școală normală, un liceu pentru nevăzători și 2 școli postliceale.

#### **Universități**

Ulterior anului 1989, învățământul superior a fost reînființat în Arad prin 2 universități:

- Universitatea de Vest "Vasile Goldiș" (1990)
- Universitatea "Aurel Vlaicu" (1991)

#### **Licee**

- Colegiul Național „Moise Nicoară”
- Colegiul Național "Elena Ghiba Birta"
- Liceul Pedagogic "Dimitrie Țichindeal"
- Colegiul Național "Vasile Goldiș"
- Colegiul Economic
- Liceul Teoretic "Adam Müller Guttenbrunn"
- Colegiul "Csiky Gergely"
- Liceul de Artă "Sabin Drăgoi"
- Liceul Teologic Baptist "Alexa Popovici"



- Liceul Teologic Penticostal
- Seminarul Teologic Ortodox
- Liceul cu Program Sportiv
- Colegiul Tehnic de Construcții și Protecția Mediului
- Colegiul Tehnic "Aurel Vlaicu"
- Liceul Tehnologic de Electronică și Automatizări "Caius Iacob" (Liceul CFR)
- Liceul Tehnologic "Francisc Neuman"
- Liceul Tehnologic de Industrie Alimentară
- Liceul Tehnologic de Transporturi Auto "Henri Coandă"
- Liceul Național de Informatică
- Liceul Tehnologic "Iuliu Moldovan" (Liceul Forestier)
- Liceul UCECOM Spiru Haret
- Colegiul Particular "Vasile Goldiș"
- Liceul Special "Sfânta Maria" | pentru copii cu dizabilități

#### **Sănătate**

În oraș funcționează Spitalul Clinic Județean de Urgență, Spitalul Clinic Municipal (acesta s-a unit cu Spitalul Clinic Județean de Urgență) și o serie de spitale și centre medicale de specialitate, publice (Policlinica, Clinica dentară, Spitalul Matern, etc.) și private (MedLife Genesys, Laser System, Mediqua etc.).

#### **Festivaluri**

- Festivalul Internațional de Teatru Clasic (Ediția XXI în 2015)
- Festivalul Internațional Euromarionete (Ediția XVI în 2015)
- Festivalul Internațional de Teatru în limba franceză „Amifran” (Ediția XXIII în 2015)
- Festivalul Internațional de Teatru Nou (Ediția III în 2015)
- Festivalul de film documentar fARAD (Ediția II în 2015)
- Media Art Festival (Ediția II în 2015)
- Festivalul Național de Literatură „Discuția Secretă” (Ediția II în 2015)
- Festivalul de Literatură Zilele Doinaș (Ediția I în 2015)
- Festivalul de muzică americană și jazz
- Festivalul Internațional de Jazz
- Gala de Operă Open Air
- Festivalul Minorităților
- Târgul Meșterilor Populari
- Zilele Aradului - în luna august
- Festivalul Vinului — în septembrie/octombrie





- Festivalul internațional de muzică și dans „Ghiocelul de Argint”

#### Teatru

- Teatrul Clasic "Ioan Slavici"
- Teatrul de Marionete Arad
- Teatrul Vechi, sau Teatrul Hirschl

#### Muzică clasică

Filarmonica de Stat Arad, etatizată în 1948, o dată cu venirea lui Nicolae Brânzeu la Arad, își va continua tradiția muzicală arădeană marcată în anul 1833 de înființarea celui de-al șaselea Conservator din Europa, după cele de la Paris, Praga, Bruxelles, Viena și Londra.

#### Instituții de cultură

- Centrul Cultural Județean Arad
- Casa de Cultură a Municipiului Arad
- Biblioteca Județeană „A.D. Xenopol” Arad

#### Presa scrisă

Primul ziar tipărit la Arad a fost săptămânalul de limbă germană *Arader Kundschaftsblatt* în anul 1837, sub redacția lui Franz Schwester, care în 1840 începe tipărirea și variantei în limba maghiară, *Aradi Hirdeto*. La 1 iulie 1848 apare săptămânalul *Der Patriot*, publicat de Joseph Schmidt.

Primul periodic arădean tipărit în limba română, a fost gazeta *Speranța*, apărută între 1 februarie - 15 decembrie 1869 și ulterior între 10 ianuarie - 13 iunie 1872, periodic considerat „*unica și prima foaie bisericească a românilor ortodocși din Ungaria și Ardeal*”. Mai târziu, în anul 1877, apare revista, *Biserica și școala*, cu existență neîntreruptă până în 1948.

În 1897 apare ziarul *Tribuna Poporului*, sub redacția lui Ioan Russu-Șirianu, care în 1904 își schimbă numele în *Tribuna*, iar în 1905 redactorul devine Sever Bocu. *Tribuna* fuzionează în 1912 cu ziarul *Românul*, înființat în 1911 ca organ de presă al Partidului Național Român din Ungaria și Transilvania.

În perioada 1916 - 1940, în Arad mai apar următoarele publicații literare: *Pagini literare* (1916), *Genius* (1924-1925), *Salonul literar* (1925-1926), *Laboremus* (1926), *România literară* (1930), *Hotarul* (1933-1940), *Înnoirea* (1937-1940) și *Litera* (1938-1939).

După revoluție, apar noi surse de informare, „*Tribuna Aradului*” (1990-1991), „*Curierul Aradului*” și „*Libertatea Aradului*” (1991-1997). În prezent, presa scrisă cuprinde o varietate de publicații: *Jurnal Arădean*, cel mai vechi cotidian local, apărut în anul 1944, care a purtat succesiv denumirea de *Patriotul*, *Flacăra roșie* și *Adevărul* (denumire schimbată la începutul anului 2008, prin decizie judecătorească în defavoarea ziarului *Adevărul de București*). După anul 1990 mai apar și *Arad Expres*, *Observator Arădean*, *Glasul Aradului*, *Oglinda de Vest*, *Realitatea*, *Buletinul de Arad*, *Ziarele Munca*, *Piața Aradului* și *Informația Aradului* acestora adăugându-se cotidianul de limba



maghiară, *Nyugati Jelen*. De asemenea, a fost înființată Agenția de Presă a Județului Arad NewsAr.

## Sport

- **Fotbal**
  - FC UTA Arad - *Bătrâna Doamnă* a fotbalului românesc, cea mai titrată echipă din provincie după numărul de campionate naționale câștigate (6).
  - CS Gloria CTP Arad - fondat în 1913, este unul dintre cele mai vechi cluburi de fotbal din România. În prezent evoluează în liga a IV-a.
- **Baschet**
  - BC Univ. Goldiș ICIM Arad - campioana României de 9 ori, este una dintre cele mai titrate echipe de baschet din țară
  - BC West Olympia Phoenix Arad
- **Polo**
  - AMEFA Arad
- **Rugby**
  - CS UAV Arad
- **Tenis de câmp**
  - Competiții
    - BRD Arad Challenger
- **Volei**
  - UVVG Pro Volei
- **Kaiac**
  - CSM Arad
- **Escalada**
  - CZEА - Centrul Zonal Ecologic Arad
- **Scufundari - SCUBA**
  - CZEА - Centrul Zonal Ecologic Arad
- **Speologie**
  - CZEА - Centrul Zonal Ecologic Arad
- **Lupte Greco-Romane**
  - C.S.S. Gloria Arad
  - C.S."Astra" Arad
  - Fundația Lupte Club Gloria Arad
- **Judo**
  - CSM Gloria Arad
  - Rapid Arad

## Personalități

### Profesori:

- Dimitrie Țichindeal
- Alexandru Gavra
- Anastasie Șandor
- Constantin Diaconovici Loga
- Caius Iacob
- Nicolae Ștefu
- Cornelia Bodea
- Iosif Moldovan

### Laureați ai premiului Nobel:

- Stefan Hell

### Oameni politici:

- Ștefan Cicio Pop
- Sever Bocu
- Vasile Goldiș
- Ioan Suci
- Ion Flueraș
- Ioan Russu-Șirianu

### Generali:

- Piotr Tekeli

### Scriitori

- Ioan Slavici
- Moise Nicoară
- Mircea V. Stănescu
- Vintilă Russu-Șirianu
- Ștefan Augustin Doinaș
- Mihai Beniuc
- Adam Müller-Guttenbrunn
- Mircea Micu
- Ioan Alexandru
- Mircea Mihăieș
- Gheorghe Schwartz
- Florin Bănescu
- Romulus Bucur
- Emil Șimăndan
- Viorel Gheorghită
- Eginald Schlattner
- Horia Medeleanu

### Regizori

- Géza von Cziffra (1900-













<ul style="list-style-type: none"> <li>• Franz Rohr</li> </ul> <p>Lideri comunitari :</p> <ul style="list-style-type: none"> <li>• Aron Chorin</li> </ul> <p>Actori</p> <ul style="list-style-type: none"> <li>• Mariana Buruiană</li> <li>• Zoltan Lovas</li> </ul> <p>Pictori :</p> <ul style="list-style-type: none"> <li>• Ivan Tabakovič</li> <li>• Mihai Păcurar</li> <li>• Cornelia Kocsis Josan</li> <li>• Ioan Emil Kett-Groza</li> <li>• Dacian Andoni</li> <li>• Ladislau Babocsik</li> <li>• Francisc Baranyai</li> <li>• Onisim Colta</li> <li>• Adriana Chirița</li> <li>• Iolanda Rosa</li> <li>• Mihály Takács</li> </ul>	<p>1989)</p> <p>Arhitecți :</p> <ul style="list-style-type: none"> <li>• Lajos Szántay</li> <li>• Milan Tabacovici</li> <li>• Silvestru Răfiroiu</li> <li>• Miloș Cristea</li> </ul> <p>Sculptori :</p> <ul style="list-style-type: none"> <li>• Delia Brândușescu</li> <li>• Ioan Tolan</li> <li>• Ferdinand Rosa</li> </ul> <p>Compozitori:</p> <ul style="list-style-type: none"> <li>• Ion Vidu</li> <li>• Nicolae Brânzeu</li> <li>• Sabin Drăgoi</li> <li>• Emil Monția</li> </ul>	<p>Sportivi :</p> <ul style="list-style-type: none"> <li>• Sorin Babii - tir, campion olimpic</li> <li>• Emilia Eberle - gimnastă, medaliată olimpică</li> <li>• Daniela Dodean - tenis de masă</li> <li>• Monica Brosovszky - baschetbalistă</li> <li>• Ladislau Brosovszky - fotbalist</li> <li>• Helmuth Duckadam - fotbalist, portar</li> <li>• Marcel Coraș - fotbalist</li> <li>• Emeric Jenei - fotbalist și antrenor</li> </ul>
---	--	---

#### Relații externe

##### Orașe înfrățite

-  Zrenjanin, Serbia
-  Atlit (עֲתִלִּית), Israel
-  Fushun, China
-  Gyula, Ungaria
-  Hódmezővásárhely, Ungaria
-  Giv'atayim (גִּיבְעָתַיִם), Israel
-  Pecs, Ungaria
-  Budapesta, Ungaria Înfrățit cu sectorul XII Hegyvidék

##### Orașe partenere

-  Kirklees, Anglia
-  Ditzingen, Germania
-  Würzburg, Germania
-  Trenčín, Slovacia
-  Tatabánya, Ungaria

## 2.5. Identificarea imobilelor

Identificarea terenurilor de evaluat s-a făcut în baza documentelor (extrase CF, HCL-uri, proiecte de hotărâre, planuri de amplasament) puse la dispoziție de către reprezentanții proprietarului. Aceste documente sunt anexate prezentului raport de evaluare.

Datele de identificare ale terenurilor se regăsesc în tabelul de mai jos:

Nr. fișă	Denumire	CF	Nr. cad. / Nr. top.	Proprietar	Supraf teren	Categ de fol
1	Teren - Zona str. Redutei, CF nr. 353928 Arad, nr. CF vechi: 963-Mureșel, nr. top: 385/169/c.3.71	353928	385/169/c.3.71	Statul Român	990	CC
2	Teren - Zona str. Redutei, CF nr. 353929 Arad, nr. CF vechi: 963-Mureșel, nr. top: 385/169/c.3.68	353929	385/169/c.3.68	Statul Român	990	CC





### **Capitolul 3**

## **REGULI GENERALE PRIVIND REEVALUAREA ACTIVELOR AFLATE ÎN PATRIMONIUL INSTITUȚIILOR PUBLICE**

ART. 1. Prin acțiunea de reevaluare a activelor fixe corporale existente în patrimoniul instituțiilor publice se realizează actualizarea valorii elementelor patrimoniale respective în situațiile financiare anuale ale anului în care s-a efectuat reevaluarea.

Reevaluarea activelor fixe corporale se efectuează cu scopul determinării valorii juste a acestora la data bilanțului, ținându-se seama de inflație, utilitatea bunului, starea acestuia și de prețul pieței, atunci când valoarea contabilă diferă semnificativ de valoarea justă.

Valoarea justă a unui bun este definită la pct. 2.8 "Reguli generale de evaluare" din CAP. 2 "Aprobarea, depunerea și componența situațiilor financiare" din Normele metodologice privind organizarea și conducerea contabilității instituțiilor publice.

Planul de conturi pentru instituțiile publice și instrucțiunile de aplicare a acestuia, aprobate prin Ordinul ministrului finanțelor publice nr. 1917/2005, cu modificările și completările ulterioare. Pentru bunurile care au valoare de piață, valoarea justă este identică cu valoarea de piață. Valoarea justă se determină pe baza unor evaluări efectuate, de regulă, de evaluatori autorizați conform reglementărilor legale în vigoare.

În situația în care valoarea justă nu se determină în baza evaluărilor efectuate de evaluatori autorizați, valoarea justă la data bilanțului se determină de o comisie numită de conducătorul instituției publice.

ART. 2. Instituțiile publice, indiferent de sursa de finanțare a cheltuielilor și de subordonare inventariază activele fixe corporale aflate în patrimoniul lor, care urmează să fie reevaluate. Inventarierea se efectuează în conformitate cu prevederile Ordinului ministrului finanțelor publice nr. 1753/2004 pentru aprobarea Normelor privind organizarea și efectuarea inventarierii elementelor de activ și de pasiv, cu modificările ulterioare.

În cazul reevaluării efectuate de specialiști din cadrul instituțiilor publice, pentru desfașurarea în bune condiții a operațiunilor de inventariere și reevaluare, în comisii vor fi numite persoane cu pregătire corespunzătoare economică și tehnică în domeniu, care să asigure efectuarea corectă și la timp a inventarierii activelor fixe corporale și să poată aprecia starea, respectiv gradul de uzură fizică și morală, utilitatea și valoarea de piață a acestora.

Pentru elementele de active fixe corporale la care s-au constatat deprecieri, comisia de inventariere face propuneri pentru înregistrarea ajustărilor pentru depreciere în formularul "Listă de inventariere" (cod 14-3-12), formular prevăzut în anexa 1 la Normele privind organizarea și efectuarea inventarierii elementelor de activ și de pasiv, aprobate prin Ordinul ministrului finanțelor publice nr. 1753/2004, cu modificările ulterioare.

În vederea realizării în bune condiții a operațiunilor de reevaluare, ordonatorii de credite superiori pot sprijini cu specialiști instituțiile subordonate.

ART. 3. Activele fixe corporale ale instituțiilor publice se reevaluează după cum urmează :

a) activele fixe corporale aflate în patrimoniu : terenuri și amenajări la terenuri, construcții, instalații tehnice, mijloace de transport, animale și plantații, mobilier, aparatură birotică, echipamente de protecție a valorilor umane și materiale și alte active fixe corporale;

b) activele fixe corporale date în concesiune, cu chirie, în folosință gratuită persoanelor juridice fără scop patrimonial, precum și cele date în administrarea regiilor autonome;

c) capacitățile puse în funcțiune parțial, de natura activelor fixe corporale pentru care încă nu s-au întocmit formele de înregistrare ca active fixe corporale;

d) activele fixe corporale la care s-au efectuat lucrări de investiții (modernizări, reparații capitale, reabilitări, consolidări etc.) care au majorat valoarea de înregistrare în contabilitate a acestora, indiferent de sursa de finanțare a investițiilor.

Reevaluarea se efectuează separat pentru valoarea de înregistrare de la data intrării în patrimoniu sau data ultimei reevaluări și separat pentru valoarea investiției, prin aplicarea indicilor de preț





corespunzători perioadelor când acestea au intrat în patrimoniu sau au fost reevaluate și când au fost efectuate investițiile.

Valoarea actualizată a activelor fixe corporale modernizate se determină prin însumarea valorilor actualizate ale valorii de înregistrare în contabilitate cu valoarea actualizată a investițiilor;

e) activele fixe corporale achiziționate de instituțiile publice în cadrul contractelor de leasing financiar;

f) activele fixe corporale aflate la reprezentanțele diplomatice, comerciale, militare din străinătate, în zonele de conflict. Acestea se inventariază și se revaluează de instituțiile publice în patrimoniul cărora sunt înregistrate.

Investițiile efectuate la activele fixe corporale închiriate de instituțiile publice se revaluează de operatorii economici/instituțiile publice care au efectuat investițiile.

ART. 4. Nu se revaluează :

a) activele fixe corporale care au intrat în patrimoniul instituțiilor publice în cursul anului în care se efectuează reevaluarea și au fost înregistrate în contabilitate la costul de achiziție, de producție sau la valoarea justă, după caz;

b) activele fixe corporale care la data reevaluării au durată normală de funcționare expirată;

c) activele fixe corporale aflate în conservare, precum și rezervele de mobilizare care sunt evidențiate în contabilitate ca active fixe corporale;

d) activele fixe corporale pentru care au fost întocmite documentele, dar nu s-au obținut aprobările legale de scoatere din funcțiune, și care nu au fost demontate, demolate sau dezmembrate.

e) activele fixe corporale în curs de execuție.

ART. 5. Pentru determinarea diferențelor din reevaluarea activelor fixe corporale aflate în patrimoniul instituțiilor publice, respectiv a valorii rămase actualizate, se vor avea în vedere următoarele:

a) valoarea de înregistrare în contabilitate a activelor fixe corporale care se revaluează;

b) data intrării în patrimoniu.

Data intrării în patrimoniu se consideră :

- data înscrisă în documentele de achiziție întocmite pentru activele fixe corporale procurate cu titlu oneros, care nu au mai fost reevaluate;

- data înscrisă în documentele întocmite pentru activele fixe corporale construite sau produse de instituțiile publice, care nu au mai fost reevaluate;

- data înscrisă în documentele transmise de donator, pentru activele fixe corporale dobândite cu titlu gratuit, care nu au mai fost reevaluate;

- data înscrisă în documentele de intrare în patrimoniu prin alte modalități de dobândire (transfer, expropriere, Hotărâre judecatorească etc.), care nu au mai fost reevaluate;

c) data ultimei reevaluări, pentru activele fixe corporale care au fost reevaluate anterior;

d) amortizarea calculată până la finele lunii când se efectuează reevaluarea evidențiată în contabilitate în creditul contului 281 "Amortizări privind activele fixe corporale";

e) rata inflației (indicele prețurilor de consum) comunicată de Institutul Național de Statistică. Indicii prețurilor de consum pot fi accesați de pe site-ul Institutului Național de Statistică, la adresa: [www.insse.ro](http://www.insse.ro) Se parcurg următorii pași :

- se merge în dreapta paginii: Indicele prețurilor de consum;

- se merge în stânga paginii: Indicele prețurilor de consum lunar;

- se introduce numele persoanei juridice;

- se selectează domeniul de interes: Indicele prețurilor de consum (IPC – total);

- se selectează perioada de interes;

- se selectează perioada curentă (anul și luna când se efectuează reevaluarea);

- se selectează perioada de referință (anul și luna intrării în patrimoniu/data ultimei reevaluări);

- se afișează Indicele lunar al prețurilor de consum: total, mărfuri alimentare, mărfuri nealimentare și servicii;

- se selectează IPC – total;

- se imprimă rezultatele;





f) valoarea de înregistrare în contabilitate actualizată (valoarea reevaluată la data când se efectuează reevaluarea), determinată prin înmulțirea valorii de înregistrare în contabilitate cu rata inflației (indicele prețurilor de consum).

Diferențele din reevaluare aferente activelor fixe corporale se stabilesc ca diferență între valoarea de înregistrare în contabilitate actualizată (valoarea reevaluată) și valoarea de înregistrare în contabilitate, astfel:

În cazul reevaluării efectuate cu ajutorul indicelui prețurilor de consum, pe baza datelor din:

- Situația diferențelor din reevaluarea activelor fixe corporale din domeniul privat care se amortizează, al cărei model este prevăzut în ANEXA 1<sup>a</sup>);
- Situația diferențelor din reevaluarea activelor fixe corporale din domeniul public care nu se amortizează, al cărei model este prevăzut în ANEXA 1b);
- Situația diferențelor din reevaluarea activelor fixe corporale din domeniul privat care nu se amortizează, al cărei model este prevăzut în ANEXA 1c);

În cazul reevaluării efectuate de evaluatori autorizați, pe baza datelor din:

- Situația diferențelor din reevaluarea activelor fixe corporale din domeniul privat care se amortizează, al carei model este prevăzut în ANEXA 1d);
- Situația diferențelor din reevaluarea activelor fixe corporale din domeniul public care nu se amortizează, al carei model este prevăzut în ANEXA 1e);
- Situația diferențelor din reevaluarea activelor fixe corporale din domeniul privat care nu se amortizează, al cărei model este prevăzut în ANEXA 1f).

În situația în care instituțiile publice au în patrimoniu bunuri aparținând atât statului, cât și unităților administrativ-teritoriale, vor întocmi situații distincte pentru bunurile aparținând statului și pentru bunurile aparținând unităților administrativ-teritoriale.

ART. 6. În cazul în care, ulterior recunoașterii inițiale ca activ, valoarea unui activ fix corporal este determinată pe baza reevaluării activului respectiv, valoarea rezultată din reevaluare va fi atribuită activului, în locul costului de achiziție/costului de producție sau al oricărei alte valori atribuite înainte acelui activ. În astfel de cazuri, regulile privind amortizarea se vor aplica activului având în vedere noua valoare a acestuia, determinată în urma reevaluării.

Diferența dintre valoarea rezultată în urma reevaluării și valoarea de înregistrare în contabilitate conduce la creșterea sau descreșterea rezervelor din reevaluare.

Evidența rezervelor din reevaluare se ține cu ajutorul contului 105 "Rezerve din reevaluare".

Creșterea sau descreșterea de valoare a activului fix corporal amortizabil rezultată în urma operațiunii de reevaluare se înscrie în coloanele "Debit" sau "Credit", după caz, din formularul "Fișa mijlocului fix" (cod 14-2-2). După fiecare reevaluare, rezervele din reevaluare aferente activelor fixe amortizabile (preluate din soldul contului 105 "Rezerve din reevaluare") se înscriu într-o coloană distinctă, în fișa mijlocului fix respectiv.

ART. 7. Reevaluarea activelor fixe corporale trebuie făcută cu suficientă regularitate, astfel încât valoarea contabilă să nu difere semnificativ de cea care ar fi determinată folosind valoarea justă la data bilanțului.

Dacă rezultatul reevaluării activelor fixe corporale neamortizabile este o creștere a valorii contabile, aceasta se tratează ca o creștere a rezervei din reevaluare care se transferă concomitent în creditul conturilor de fonduri (conturile 101, 102, 103, 104, după caz).

Dacă rezultatul reevaluării activelor fixe corporale neamortizabile este o descreștere a valorii contabile, aceasta se tratează ca o diminuare a rezervei din reevaluare care se transferă concomitent în debitul conturilor de fonduri (conturile 101, 102, 103, 104, după caz).

Dacă rezultatul reevaluării activelor fixe corporale amortizabile este o creștere a valorii contabile nete (valoarea contabilă, mai puțin amortizarea cumulată), aceasta se tratează astfel:

- ca o creștere a rezervei din reevaluare, prezentată în cadrul capitalurilor proprii, dacă nu a existat o descreștere anterioară, recunoscută ca o cheltuială aferentă acelui activ (contul 105);
- ca un venit care să compenseze cheltuiala cu descreșterea recunoscută anterior la acel activ (contul 7813).

Dacă rezultatul reevaluării activelor fixe corporale amortizabile este o descreștere a valorii contabile





nete (valoarea contabilă, mai puțin amortizarea cumulată), aceasta se tratează astfel:  
- ca o scădere a rezervei din reevaluare, prezentată în cadrul capitalurilor proprii, cu valoarea minimă dintre valoarea acelei rezerve și valoarea descreșterii (contul 105); eventuala diferență rămasă neacoperită din rezervele din reevaluare existente se înregistrează ca o cheltuială (contul 6813);  
- ca o cheltuială cu întreaga valoare a descreșterii, dacă în rezerva din reevaluare nu este înregistrată o sumă aferentă aceluia activ (contul 6813).

ART. 8. La reevaluarea activelor fixe amortizabile, amortizarea cumulată la data reevaluării se tratează într-unul din următoarele moduri:

a) recalculată proporțional cu schimbarea valorii contabile a activului fix (înregistrată în contul 2xx), astfel încât valoarea contabilă a activului fix, după reevaluare, să fie egală cu valoarea sa reevaluată. Această metodă este folosită deseori în cazul în care activul fix este reevaluat prin aplicarea unui indice (de exemplu, indicele prețurilor de consum – total);

b) eliminată din valoarea contabilă a activului fix (înregistrată în contul 2xx), iar valoarea netă astfel obținută devine valoarea reevaluată a activului fix. Metoda de reevaluare este bazată pe valori nete, respectiv la fiecare reevaluare amortizarea calculată este eliminată din valoarea contabilă a activului fix. Această metodă este folosită deseori pentru clădiri care sunt reevaluate la valoarea lor de piață.

ART. 9. Diferențele din reevaluare evidențiate în contul 105 "Rezerve din reevaluare" urmează să fie trecute asupra contului 117.15 "Rezultatul reportat reprezentând surplusul realizat din reevaluare" în situația în care activele fixe sunt amortizate integral, scoase din funcțiune, transferate cu titlu gratuit, vândute etc. Prin înregistrarea: 105 = 117.15.

ART. 10. Funcțiunea contului 105 "Rezerve din reevaluare" prevăzută în Normele metodologice privind organizarea și conducerea contabilității instituțiilor publice, Planul de conturi pentru instituțiile publice și instrucțiunile de aplicare a acestuia, aprobate prin Ordinul ministrului finanțelor publice nr. 1917/2005, cu modificările și completările ulterioare, se modifică și se completează astfel:

Contul 105 "Rezerve din reevaluare" este un cont de pasiv. În creditul contului se înregistrează creșterea de valoare rezultată din reevaluarea activelor fixe corporale, iar în debit, descreșterea de valoare rezultată din reevaluarea activelor fixe corporale.

Soldul creditor al contului reprezintă valoarea rezervelor din reevaluarea activelor fixe corporale existente în instituție, neamortizate integral.

Contul 105 "Rezerve din reevaluare" se detaliază pe următoarele conturi sintetice de gradul II:

1051 "Rezerve din reevaluarea terenurilor și amenajărilor la terenuri";

1052 "Rezerve din reevaluarea construcțiilor";

1053 "Rezerve din reevaluarea instalațiilor tehnice, mijloacelor de transport, animalelor și plantațiilor";

1054 "Rezerve din reevaluarea mobilierului, aparaturii birotice, echipamentelor de protecție a valorilor umane și materiale și a altor active fixe corporale";

1055 "Rezerve din reevaluarea altor active ale statului".

Contul 105 "Rezerve din reevaluare" se creditează prin debitul conturilor:

101 "Fondul bunurilor care alcătuiesc domeniul public al statului"

- cu descreșterea rezervei din reevaluare transferată asupra fondului, pentru bunurile din domeniul public al statului care nu se amortizează.

102 "Fondul bunurilor care alcătuiesc domeniul privat al statului"

- cu descreșterea rezervei din reevaluare transferată asupra fondului, pentru bunurile din domeniul privat al statului care nu se amortizează.

103 "Fondul bunurilor care alcătuiesc domeniul public al unităților administrativ-teritoriale"

- cu descreșterea rezervei din reevaluare transferată asupra fondului, pentru bunurile din domeniul public al unităților administrative-teritoriale care nu se amortizează.

104 "Fondul bunurilor care alcătuiesc domeniul privat al unităților administrativ-teritoriale"

- cu descreșterea rezervei din reevaluare transferată asupra fondului, pentru bunurile din domeniul privat al unităților administrativ-teritoriale care nu se amortizează.

211 "Terenuri și amenajări la terenuri"





- cu creșterea de valoare rezultată din reevaluarea terenurilor și a amenajărilor la terenuri.  
212 "Construcții"
  - cu creșterea de valoare rezultată din reevaluarea construcțiilor.  
213 "Instalații tehnice, mijloace de transport, animale și plantații"
  - cu creșterea de valoare rezultată din reevaluarea instalațiilor tehnice, mijloacelor de transport, animalelor și plantațiilor.  
214 "Mobilier, aparatură birotică, echipamente de protecție a valorilor umane și materiale și alte active fixe corporale"
  - cu creșterea de valoare rezultată din reevaluarea mobilierului, aparaturii birotice, echipamentelor de protecție a valorilor umane și materiale și a altor active fixe corporale.  
215 "Alte active ale statului"
  - cu creșterea de valoare rezultată din reevaluarea altor active ale statului.
- Contul 105 "Rezerve din reevaluare" se debitează prin creditul conturilor:
- 101 "Fondul bunurilor care alcătuiesc domeniul public al statului"
  - cu creșterea rezervei din reevaluare transferată asupra fondului, pentru bunurile din domeniul public al statului care nu se amortizează.  
102 "Fondul bunurilor care alcătuiesc domeniul privat al statului"
  - cu creșterea rezervei din reevaluare transferată asupra fondului, pentru bunurile din domeniul privat al statului care nu se amortizează.  
103 "Fondul bunurilor care alcătuiesc domeniul public al unităților administrativ-teritoriale"
  - cu creșterea rezervei din reevaluare transferată asupra fondului, pentru bunurile din domeniul public al unităților administrativ-teritoriale care nu se amortizează.  
104 "Fondul bunurilor care alcătuiesc domeniul privat al unităților administrativ-teritoriale"
  - cu creșterea rezervei din reevaluare transferată asupra fondului, pentru bunurile din domeniul privat al unităților administrativ-teritoriale care nu se amortizează.
- 117.15 "Rezultatul reportat reprezentând surplusul realizat din reevaluare"
- cu rezerva din reevaluare transferată asupra rezultatului reportat în situația în care activele fixe sunt amortizate integral, scoase din funcțiune, transferate cu titlu gratuit, vândute, etc.
- 211 "Terenuri și amenajări la terenuri"
  - cu descreșterea de valoare rezultată din reevaluarea terenurilor și a amenajărilor la terenuri.  
212 "Construcții"
  - cu descreșterea de valoare rezultată din reevaluarea construcțiilor.  
213 "Instalații tehnice, mijloace de transport, animale și plantații"
  - cu descreșterea de valoare rezultată din reevaluarea instalațiilor tehnice, mijloacelor de transport, animalelor și plantațiilor.  
214 "Mobilier, aparatură birotică, echipamente de protecție a valorilor umane și materiale și alte active fixe corporale"
  - cu descreșterea de valoare rezultată din reevaluarea mobilierului, aparaturii birotice, echipamentelor de protecție a valorilor umane și materiale și a altor active fixe corporale.  
215 "Alte active ale statului"
  - cu creșterea de valoare rezultată din reevaluarea altor active ale statului.
- 281 "Amortizări privind activele fixe corporale"
- cu rezerva din reevaluare aferentă duratei normale de utilizare consumată a activului la momentul reevaluării, transferată asupra contului de amortizare.
- ART. 11. Începând cu data de 1 ianuarie 2008, activele fixe corporale de natura construcțiilor și terenurilor aflate în patrimoniul instituțiilor publice vor fi reevaluate cel puțin o dată la 3 ani de o comisie numită de conducătorul instituției publice sau de evaluatori autorizați conform reglementărilor legale în vigoare, rezultatele reevaluării urmând a fi înregistrate în contabilitate până la finele anului în care s-a efectuat reevaluarea.
- În situația în care reevaluarea construcțiilor și terenurilor se efectuează de o comisie numită de conducătorul instituției publice, se procedează în mod similar cu reevaluarea celorlalte active fixe corporale, potrivit prevederilor art. 5-9 din prezentele norme metodologice.





CAP. 4 Regimul de amortizare și calcularea amortizării

ART. 14. Instituțiile publice amortizează activele fixe corporale și activele fixe necorporale utilizând metoda amortizării liniare.

Amortizarea anuală se calculează prin aplicarea cotei de amortizare (CA) la valoarea de intrare a activelor fixe corporale și necorporale.

Cota de amortizare (CA) pentru activele fixe corporale se determină ca raport procentual între 100 și durata normală de funcționare din Catalogul privind duratele normale de funcționare a mijloacelor fixe, aprobat prin hotărâre a Guvernului ( $CA = 100/\text{durata normală de funcționare}$ ). Pentru activele fixe corporale intrate în patrimoniul instituțiilor publice care nu au fost amortizate integral, durata normală de funcționare este durata rămasă prevăzută în documentele de intrare, respectiv durata stabilită de comisie, în situația în care nu se cunoaște anul punerii în funcțiune.

Cota de amortizare (CA) pentru activele fixe necorporale se determină ca raport procentual între 100 și durata normală de funcționare determinată potrivit art. 17-19 din Ordonanța Guvernului nr. 81/2003 privind reevaluarea și amortizarea activelor fixe aflate în patrimoniul instituțiilor publice, aprobată prin Legea nr. 493/2003, cu modificările și completările ulterioare.

Duratele normale de funcționare aprobate prin hotărâre a Guvernului se pot corecta, în sensul majorării sau reducerii acestora cu până la 20%, cu aprobarea ordonatorului de credite. Amortizarea se înregistrează lunar în contul de cheltuieli 6811 "Cheltuieli operaționale privind amortizarea activelor fixe", titlul 71 "Active nefinanciare", articolele și alineatele corespunzătoare. Amortizarea se calculează începând cu luna următoare punerii în funcțiune, până la recuperarea integrală a valorii de intrare, conform duratelor normale de funcționare.

Durata normală de funcționare rămasă se determină ca diferență între durata normală de funcționare stabilită potrivit legii și durata normală de funcționare consumată.

Instituțiile publice au obligația să înscrie în documentul "Fișa mijlocului fix" (cod 14-2-2) valoarea rămasă de amortizat și amortizarea lunară aferentă activelor fixe corporale aflate în patrimoniu.

ART. 15. Data punerii în funcțiune în vederea calculării amortizării se determină astfel:

- a) activele fixe corporale independente, care nu necesită montaj și nici probe tehnologice, se consideră puse în funcțiune la data achiziționării lor, pe baza procesului-verbal de recepție;
- b) utilajele care necesită montaj, dar nu necesită probe tehnologice, precum și clădirile și construcțiile speciale care nu deservește procese tehnologice se consideră puse în funcțiune la data terminării montajului, respectiv la data terminării construcției, pe baza procesului-verbal de recepție;
- c) utilajele și instalațiile care necesită montaj și probe tehnologice, precum și clădirile și construcțiile speciale care deservește procese tehnologice se consideră puse în funcțiune la terminarea probelor tehnologice, pe baza procesului-verbal de punere în funcțiune.

ART. 16. Capacitățile puse în funcțiune parțial, pentru care nu s-au întocmit formele de înregistrare ca active fixe, se cuprind în grupa la care urmează a se înregistra ca active fixe corporale, la valoarea rezultată prin însumarea cheltuielilor ocazionate de realizarea lor. La punerea în funcțiune, cu ocazia recepției finale, amortizarea se determină în funcție de valoarea finală, iar valoarea neamortizată până la acea dată urmează să fie recuperată pe durata normală de funcționare rămasă.

ART. 17. Investițiile efectuate la activele fixe corporale, de exemplu: modernizări, reparații capitale, reabilitări, consolidări etc., și care măresc valoarea de intrare a acestora se amortizează fie pe durata normală de funcționare rămasă, fie prin majorarea duratei normale de funcționare cu 20%. Dacă investițiile s-au efectuat după expirarea acestei durate, se stabilește o nouă durată normală de funcționare de către o comisie tehnică, cu aprobarea ordonatorului de credite, dar nu mai mult de 20% din durata normală de funcționare inițială.

ART. 18. Investițiile efectuate pentru amenajarea lacurilor, bălților, iazurilor, terenurilor și pentru alte lucrări similare se recuperează pe calea amortizării, prin includerea în cheltuielile instituției publice într-o perioadă de maximum 10 ani, cu aprobarea ordonatorului de credite.

ART. 19. Plantațiile tinere, precum și plantațiile de protecție, care sunt încadrate în grupa 2 "Instalații tehnice, mijloace de transport, animale și plantații", sunt scutite de calculul amortizării, astfel:

- a) până la trecerea pe rod, pentru plantațiile tinere;





b) în primii 5 ani, pentru plantațiile de protecție.

Duratele normale de funcționare a plantațiilor tinere și a plantațiilor de protecție cuprind și duratele de scutire și, în acest caz, cota de amortizare se determină în funcție de durata normală de funcționare, redusă cu perioada de scutire, în ani, pentru care nu se calculează amortizare.

ART. 20. Bunurile de natura armamentului și tehnicii de luptă, precum și cele aflate în conservare și în rezerve de mobilizare care nu se amortizează, potrivit legii, vor fi definite prin norme proprii de către instituțiile publice care le au în patrimoniu.

ART. 21. Serviciile publice de interes local care desfășoară activități de natură economică aplică prevederile art. 31 din Legea nr. 273/2006 privind finanțele publice locale, cu modificările și completările ulterioare, respectiv ale Hotărârii Guvernului nr. 214/1999 privind activitățile de natură economică pentru care se calculează amortizarea mijloacelor fixe, care prevăd obligația calculării, înregistrării și recuperării uzurii fizice și morale a activelor fixe aferente activităților respective prin tarif sau preț, potrivit legii, cu excepția celor care alcătuiesc domeniul public al unităților administrativ-teritoriale.

ART. 22. În cazul activelor fixe corporale achiziționate, cu durata normală de utilizare expirată, se stabilește o nouă durată normală de funcționare de către o comisie tehnică, cu aprobarea ordonatorului de credite, dar nu mai mult de 20% din durata normală de funcționare inițială. În cazul activelor fixe pentru care nu există date de identificare a duratei normale de funcționare consumate, deoarece nu se cunoaște anul punerii în funcțiune, durata normală de funcționare rămasă în care se recuperează valoarea de intrare se stabilește de către o comisie tehnică, cu aprobarea ordonatorului de credite.

ART. 23. În situația în care valoarea de înregistrare actualizată a unor active fixe corporale este mai mică decât limita stabilită prin hotărâre a Guvernului, activele fixe corporale se mențin în continuare în evidența contabilă în aceleași conturi, în analitice distincte, iar valoarea rămasă neamortizată se recuperează prin includerea integrală în cheltuielile instituției publice sau prin includerea în cheltuielile acesteia într-o perioadă stabilită de către o comisie tehnică, cu aprobarea ordonatorului de credite.

Activele fixe corporale menționate la alin. (1) urmează regimul de scoatere din funcțiune al activelor fixe corporale.

ART. 24. Amortizarea activelor fixe corporale date cu chirie, în concesiune sau în folosință gratuită se calculează de către instituțiile publice care le au în patrimoniu.

Amortizarea investițiilor efectuate la activele fixe corporale închiriate de instituțiile publice se înregistrează de instituțiile publice sau operatorii economici care au efectuat investițiile, pe perioada contractului sau pe durata normală de funcționare rămasă, după caz.

La încetarea contractului, valoarea investițiilor nediminuată cu amortizarea calculată se cedează instituției publice care le are în patrimoniu sau operatorului economic, după caz, pentru a majora corespunzător valoarea de intrare a activelor fixe corporale.

În procesul-verbal de predare-preluare a investiției se va menționa și valoarea amortizării investiției, pentru ca instituția publică care le are în patrimoniu sau operatorul economic să poată înregistra amortizarea corespunzătoare noii valori de intrare.

ART. 25. Activele fixe corporale achiziționate de instituțiile publice în cadrul contractelor de leasing financiar se amortizează potrivit legii.

ART. 26. Înregistrarea în contabilitate a amortizării activelor fixe corporale și necorporale se efectuează pe baza "Situației privind calculul amortizării pe luna ... anul ...", al cărei model este prevăzut în ANEXA 1g), care este întocmită de persoana din cadrul compartimentului de contabilitate (financiar-contabil) care conduce evidența sintetică și analitică a activelor fixe corporale.





## **Capitolul 4**

### **STANDARDE DE EVALUARE PENTRU RAPORTARE FINANCIARĂ (SEV 430)**

#### **INTRODUCERE**

Evaluările sunt cerute pentru diferite scopuri contabile, în cursul elaborării rapoartelor sau situațiilor financiare ale companiilor sau ale altor entități. Exemple de astfel de scopuri contabile sunt: determinarea valorii unui activ sau unei datorii pentru înregistrarea acesteia în situația poziției financiare, alocarea prețului de achiziție al unei întreprinderi, testarea deprecierii, clasificarea contractelor de leasing și datele de intrare necesare pentru calcularea cheltuielilor cu amortizarea în contul de profit și pierdere.

Secțiunea de aplicare a acestei Aplicații face referire la diferitele cerințe ale Standardelor Internaționale de Raportare Financiară (IFRS-uri). Deși IFRS-urile sunt *standardele de raportare financiară* adoptate pe scară largă la nivel global, se utilizează foarte des și standardele naționale. Cu toate că într-un document internațional de îndrumare nu este cazul să facem referire la standardele contabile naționale, multe dintre aceste standarde naționale sunt similare sau se apropie de IFRS-uri. De aceea, ghidul oferit în acest document poate fi relevant și pentru evaluările care sunt utilizate în alte Standarde de Raportare Financiară, decât IFRS-urile.

#### **DEFINIȚII**

În această Aplicație se folosesc definițiile următoare:

- Standarde de Raportare Financiară: orice standard recunoscut sau adoptat pentru elaborarea situațiilor periodice privind poziția financiară a unei entități. Acestea se mai numesc și standarde de contabilitate.
- Standarde Internaționale de Raportare Financiară (IFRS-uri): standardele și interpretările adoptate de către Consiliul pentru Standarde Internaționale de Contabilitate (IASB). Acestea cuprind: Standardele Internaționale de Raportare Financiară (IFRS-urile), Standardele Internaționale de Contabilitate (IAS-urile), și Interpretările elaborate de Comitetul pentru Interpretarea Standardelor Internaționale de Raportare Financiară (IFRIC) sau de fostul Comitet Permanent pentru Interpretări (SIC).

Unitate de cont: nivelul la care un activ, care urmează să fie evaluat, este agregat sau dezagregat cu alte active.

#### **CERINȚE**

Evaluările efectuate pentru a fi incluse într-o situație financiară vor fi realizate astfel încât să respecte cerințele Standardelor de Raportare Financiară aplicabile. Se aplică și principiile conținute în Standardele generale, cu excepția cazului în care acestea sunt modificate în mod special de către o cerință a standardului de contabilitate relevant sau a acestui standard.

#### **Termenii de referință ai evaluării (SEV 101)**

Pentru a se conforma cerinței SEV 101, paragraful 20.3(f), de a preciza scopul evaluării, termenii de referință ai evaluării vor include identificarea Standardelor de Raportare Financiară aplicabile, inclusiv scopul contabil specific pentru care este cerută evaluarea. Scopul contabil este reprezentat de utilizarea evaluării în situațiile financiare, de exemplu, estimarea valorii contabile, alocarea prețului de achiziție în urma unei combinări de întreprinderi, testarea deprecierii, clasificarea contractelor de leasing sau calcularea cheltuielilor cu deprecierea pentru un activ.

În plus față de cerința de a identifica activul ce urmează să fie evaluat, conform SEV 101, paragraful 20.3(d), termenii de referință ai evaluării vor include și precizarea modului în care acel activ este utilizat sau clasificat de către entitatea raportoare. Tratatul contabil cerut pentru active sau datorii identice sau similare poate să fie diferit, în funcție de modul în care acestea sunt utilizate de o entitate. De exemplu:





- tratamentul *proprietăți imobiliare* deținută de o entitate poate fi diferit, acesta depinzând de faptul dacă este ocupată în scopul realizării obiectului de activitate al entității, este deținută ca o investiție, este un surplus față de cerințe sau, în cazul unei companii de dezvoltare imobiliară, este tratată ca stoc comercial;
- instrumentele financiare, care sunt deținute în scopul de a se obține fluxuri de numerar contractuale, care conțin numai încasări de rate de rambursare a creditului și de dobânzi aferente, pot fi tratate diferit față de alte tipuri de instrumente;
- *activele necorporale* dobândite printr-o fuziune de întreprinderi sau printr-o achiziție a unei întreprinderi pot fi tratate în mod diferit față de activele similare deja deținute de o entitate.

Atunci când un activ este utilizat împreună cu alte active identificabile separat, se va identifica „unitatea de cont”.

Standardul de Raportare Financiară relevant poate indica modul în care va fi stabilită unitatea de cont sau gradul de agregare pentru diferite tipuri de active sau pentru diferite scopuri contabile. În conformitate cu cerințele SEV 101, paragraful 20.3(g), se va identifica în mod clar *tipul valorii*. Exemple de astfel de tipuri ale valorii, cerute de standardele de contabilitate, includ valoarea justă, valoarea realizabilă netă și valoarea recuperabilă. Definiția lor este conținută în standardul de contabilitate relevant.

În conformitate cu cerințele SEV 101, paragraful 20.3(k), se declară orice ipoteze care se iau în considerare. Ipotezele adecvate vor varia în funcție de modul în care un activ este deținut sau clasificat. Cele mai multe Standarde de Raportare Financiară prevăd că situațiile financiare se elaborează pe ipoteza continuității activității entității, cu excepția cazului în care managementul fie intenționează să lichideze entitatea, fie să înceteze activitatea comercială, fie nu are altă alternativă realistă decât acestea. Cu excepția instrumentelor financiare, în mod normal, se consideră ca fiind adecvată ipoteza conform căreia activul sau activele vor continua să fie utilizate ca părți ale întreprinderii căreia îi aparțin. Această ipoteză nu se aplică în cazurile în care este clar că există fie intenția de a lichida entitatea sau de a renunța la un anumit activ, fie că există o cerință de a se lua în considerare suma care ar putea fi recuperată prin cedarea sau din casarea activului.

De asemenea, este necesar să se declare și ipotezele care vor fi făcute pentru a defini unitatea de cont, de exemplu, dacă activul va fi evaluat pe o bază de sine stătătoare sau în combinație cu alte active. Este posibil ca standardul de contabilitate relevant să conțină precizări referitoare la ipotezele sau la premisele evaluării care pot fi făcute.

În mod obișnuit, nu este normal ca o valoare estimată în scopul includerii acesteia într-o situație financiară să fie determinată pe baza unei *ipoteze speciale*.

Când se iau în considerare restricțiile enunțate în SEV 101, paragraful 20.3(m), se vor avea în vedere următoarele:

- măsura și forma oricăror referințe cu privire la valoare, care ar putea apărea în situațiile financiare publicate;
- măsura în care evaluatorii au obligația de a răspunde la întrebările privind evaluarea, ridicate de către auditorul entității.

Referințele adecvate cu privire la aceste aspecte vor fi incluse în termenii de referință ai evaluării.

### **Raportare (SEV 103)**

În plus față de cerințele minime ale SEV 103 *Raportare*, un raport de evaluare pentru utilizarea într-o situație financiară va include referințele adecvate la aspectele abordate în termenii de referință ai evaluării, în conformitate cu paragrafele anterioare.





De asemenea, raportul va cuprinde orice informație pe care entitatea raportoare este obligată să o furnizeze conform Standardelor de Raportare Financiară relevante. Exemple de informații referitoare la evaluările la valoarea justă, a căror prezentare este necesară, includ metodele și ipotezele semnificative folosite în evaluare și măsura în care determinarea valorii s-a făcut având drept referință prețurile observabile sau tranzacțiile recente de pe piață. Unele standarde cer și informații despre sensibilitatea valorii față de modificările unor date de intrare semnificative.

Atunci când efectul unei ipoteze asupra valorii este important, efectul acelei ipoteze va fi precizat în raport.

Pentru a se conforma cerinței de a preciza restricțiile privind utilizarea, difuzarea sau publicarea conform SEV 103, paragraful 20.3(m), în raport va fi menționată orice condiție referitoare la modul în care raportul poate fi reprodus sau la modul în care se poate face referire la acesta în situațiile financiare publicate ale entității.

## GHID DE APLICARE

Această secțiune oferă informațiile de fond privind cerințele generale de evaluare conform IFRS-urilor. IFRS-urile sunt publicate de către Consiliul pentru Standarde Internaționale de Contabilitate (IASB). IFRS-urile cuprind standarde și interpretări numerotate individual. Standardele publicate inițial, înainte de anul 2001, sunt denumite IAS (Standardele Internaționale de Contabilitate). Standardele publicate ulterior sunt denumite IFRS. Diferitele extrase din IFRS-uri și referirile la acestea, din prezentul ghid, sunt reproduse cu permisiunea Fundației IFRS.

Referirile la IFRS-uri și la alte publicații ale IASB sunt făcute pentru cele emise la data la care acest standard de evaluare a fost publicat. IFRS-urile și interpretarea lor se schimbă pe parcursul timpului. În consecință, referirile din prezentul document sunt supuse riscului de a nu mai fi de actualitate. Acest document nu trebuie folosit pentru a înlocui referirile la IFRS-urile curente sau la interpretările publicate de către IASB sau de Fundația IFRS. Mai multe informații cu privire la IFRS-uri și la alte publicații asociate pot fi obținute de pe website-ul [www.ifrs.org](http://www.ifrs.org).

Acest ghid este elaborat pentru a asista specialiștii în evaluare și pentru a-i ajuta pe utilizatori să înțeleagă anumite cerințe pentru evaluare ale IFRS-urilor. Deși scopul acestui ghid este de a reflecta practicile de evaluare general acceptate la data publicării, acesta nu impune nicio cerință obligatorie. Referirile la cerințele de contabilizare se supun prevederilor IFRS-urilor relevante, iar în cazul existenței unui conflict între prevederile acestui ghid și IFRS-uri, IFRS-urile vor prevala.

### Valoarea justă

G1. Conform SEV 104 *Tipuri ale valorii*, paragraful 90, valoarea justă definită de IFRS este încadrată la alte tipuri ale valorii. ***Valoarea justă este prețul care ar fi încasat pentru vânzarea unui activ sau plătit pentru transferul unei datorii într-o tranzacție reglementată între participanții de pe piață, la data evaluării.*** Această definiție a valorii juste (conform IFRS) se utilizează doar în scopul raportării financiare.

G2. Prevederile IFRS 13 și, în special referirile la participanții de pe piață, la o tranzacție normală, tranzacție ce are loc pe piața principală sau pe cea mai avantajoasă piață și pentru cea mai bună utilizare a unui activ, arată clar faptul că valoarea justă, conform IFRS-urilor, este coerentă, în general, cu conceptul de *valoare de piață*, așa cum aceasta este definită și comentată în SEV 104.

Astfel, pentru multe scopuri practice, *valoarea de piață*, conform SEV 104, îndeplinește cerința de evaluare la valoarea justă, conform IFRS 13, supusă unor ipoteze specifice cerute de către standardul de contabilitate, cum ar fi stipulările privind unitatea de cont, ignorarea restricțiilor de vânzare sau factorul de blocaj.





### **Agregarea**

G3. Valoarea justă, conform IFRS-urilor, se aplică „unității de cont” pentru un activ sau o datorie, așa cum se specifică în standardul corespunzător. De obicei, unitatea de cont este activul sau datoria individuală, dar în anumite condiții, poate fi un grup de active înrudite. IFRS 13 cere ca, în cazul activelor, să se determine dacă valoarea maximă pentru participanții de pe piață ar putea rezulta din folosirea activului în combinație cu alte active și datorii, privite ca un grup sau din utilizarea activului pe o bază de sine stătătoare.

### **Date de intrare pentru evaluare și ierarhia valorii juste**

G4. IFRS 13 include o „ierarhie a valorii juste” care clasifică evaluările în funcție de natura datelor de intrare disponibile. Pe scurt, cele trei niveluri ale ierarhiei sunt următoarele:

1. datele de intrare de nivel 1 sunt „prețurile cotate (neajustate) de pe piețele active pentru active sau datorii identice la care entitatea are acces la data evaluării”;
2. datele de intrare de nivel 2 sunt „date de intrare diferite de prețurile cotate incluse la nivelul 1, care sunt observabile direct sau indirect pentru activ sau datorie”;
3. datele de intrare de nivel 3 sunt „date de intrare neobservabile pentru activ sau datorie”.

G5. IFRS 13 cere ca, în situațiile financiare, să fie indicat nivelul din această ierarhie al oricărui activ sau al oricărei datorii evaluate la valoarea justă. Există cerințe de contabilizare suplimentare în legătură cu evaluările efectuate prin utilizarea datelor de intrare de nivel 3. De aceea, un raport de evaluare elaborat în scopul utilizării în situațiile financiare, întocmit conform IFRS-urilor, este adecvat să includă informații suficiente despre datele de intrare folosite pentru evaluare, pentru a permite ca entitatea raportoare să încadreze corect activele pe categorii, în cadrul acestei ierarhii.

### **Datorii**

G6. IFRS 13 prevede că evaluarea unei datorii presupune faptul că aceasta este transferată unui participant de pe piață la data evaluării; nu se presupune a fi decontată cu cealaltă parte sau stinsă în alt mod. Atunci când pentru datorie nu există un preț de piață observabil, valoarea sa trebuie estimată prin utilizarea aceleiași metode pe care ar folosi-o cealaltă parte în tranzacție pentru a estima valoarea activului corespondent. Valoarea justă a unei datorii reflectă riscul de neperformanță asociat cu datoria, dar îl consideră a fi același, înainte și după presupusul transfer. Riscul de neperformanță include efectul riscului de credit al entității.

G7. În IFRS 13 există prevederi speciale referitoare la situațiile în care nu există un activ corespondent pentru o datorie, așa cum este cazul multor datorii nefinanciare. De asemenea, în estimarea valorii juste a unei datorii există o cerință de a ignora orice restricție contractuală sau de altă natură privind posibilitatea unei entități de a transfera datoria respectivă.

### **Deprecierea**

G8. IAS 16 include o cerință pentru o entitate de a declara amortizarea mijloacelor fixe. În contextul raportării financiare, amortizarea este o cheltuială înregistrată în situațiile financiare pentru a reflecta consumarea unui activ pe parcursul duratei de viață utilă a acestuia pentru o entitate. Există o cerință de a amortiza separat componentele unui activ care au un cost semnificativ în raport cu întregul. Pot fi grupate componentele care au o durată de viață utilă similară și care se amortizează într-un mod similar. În cazul proprietății imobiliare, de obicei, terenul nu se amortizează. Deseori evaluările sunt solicitate pentru a se calcula valoarea amortizabilă.

G9. Termenul de depreciere este folosit cu înțelesuri diferite în evaluare și în raportarea financiară. În contextul evaluării, termenul depreciere, de obicei, este folosit pentru a face referire la ajustările aplicate costului de reconstruire sau costului de înlocuire a activului, pentru a reflecta deprecierea activului atunci când se utilizează *abordarea prin cost*, astfel încât să indice valoarea activului atunci





când nu există dovezi disponibile despre vânzări efective. În contextul raportării financiare, deprecierea (amortizarea) se referă la cheltuiala înregistrată pentru a reflecta alocarea sistematică a valorii amortizabile a unui activ, pe durata lui de viață utilă pentru entitate.

G10. Pentru a estima cheltuiala care trebuie făcută cu amortizarea, este necesară determinarea „valorii amortizabile”. Aceasta este diferența, dacă există vreuna, între „valoarea contabilă” a activului și „valoarea reziduală” a acestuia. Pentru a stabili „valoarea reziduală”, trebuie să se determine „durata de viață utilă” a activului. Acești termeni sunt definiți în IAS 16, după cum urmează:

- valoarea amortizabilă reprezintă costul unui activ sau o altă valoare care înlocuiește costul, minus valoarea reziduală a activului;
- valoarea contabilă este valoarea la care un activ este recunoscut după ce se deduc amortizarea cumulată și pierderile cumulate din depreciere;
- valoarea reziduală reprezintă valoarea estimată pe care ar obține-o în prezent o entitate din cedarea unui activ, după deducerea costurilor asociate cedării, dacă activul ar avea deja vechimea și starea prevăzute la sfârșitul duratei sale de viață utilă;
- durata de viață utilă este (a) perioada în care un activ este preconizat a fi disponibil pentru utilizare de către o entitate, sau (b) numărul de unități de producție sau alte unități similare pe care entitatea preconizează să le obțină de la activ.

G11. Trebuie reținut faptul că valoarea contabilă poate avea ca bază fie costul istoric, fie valoarea justă minus amortizarea cumulată și pierderile cumulate din depreciere. Valoarea reziduală și durata de viață utilă trebuie să fie revizuite cel puțin la sfârșitul fiecărui an financiar.

#### **Deprecierea: terenuri și construcții**

G12. IAS 16 recunoaște că, de obicei, terenul are o durată de viață utilă nelimitată, ceea ce înseamnă că ar trebui să fie contabilizat separat și să nu se amortizeze. Primul pas în stabilirea valorii amortizabile atribuibile unei proprietăți imobiliare sau unei părți a unei proprietăți imobiliare, este, deci, stabilirea valorii componentei teren. Acest lucru se face, de obicei, prin stabilirea valorii terenului la data situației financiare relevante și apoi scăderea acesteia din valoarea contabilă a proprietății imobiliare, adică terenul și construcțiile considerate împreună, pentru a stabili valoarea care poate fi atribuită construcțiilor. Aceasta este o valoare teoretică, întrucât ea nu s-ar putea realiza, având în vedere faptul că nu pot fi vândute construcțiile fără terenul pe care acestea sunt situate.

G13. După ce a fost stabilită valoarea teoretică pentru componenta construcție, trebuie estimată valoarea reziduală a construcției. Pentru a face acest lucru este necesar să se estimeze durata de viață utilă. Este important de reținut faptul că aceasta poate fi diferită de durata de viață economică rămasă, așa cum aceasta ar fi recunoscută de un participant tipic de pe piață. Conform IAS 16, durata de viață utilă este specifică entității. Dacă proprietatea imobiliară nu ar fi disponibilă entității pentru întreaga sa durată de viață sau dacă entitatea decide că respectiva construcție va fi în scurt timp un surplus pentru cerințele sale, atunci aceasta reprezintă durata de viață utilă.

G14. Valoarea reziduală este o valoare curentă, de la data situației financiare, dar în ipoteza că activul s-ar afla deja la finalul duratei sale de viață utilă și într-o stare corespunzătoare acestei ipoteze. Construcțiile pot avea o durată de viață economică care depășește perioada pentru care acestea vor fi disponibile sau cerute de entitate și, de aceea, pot avea o valoare reziduală semnificativă.

#### **Deprecierea: componentizare**

G16. Atunci când valoarea contabilă are la bază costul istoric trebuie să fie identificat costul curent al acelor componente care au atât un cost semnificativ în raport cu întregul, cât și o durată de viață utilă care diferă semnificativ.





G17. Atunci când valoarea contabilă are la bază valoarea justă a elementului va fi necesară o alocare pe componente a valorii juste a acestuia. Deși ar fi posibil să se determine valoarea atribuibilă unei componente a elementului de natura mașinilor, echipamentelor și instalațiilor, dacă există o piață activă pentru acele componente, în alte cazuri componentele nu vor fi tranzacționate în mod activ. Situația din urmă este valabilă, de obicei, pentru componentele unei construcții, de exemplu, construcțiile sunt rareori vândute fără instalațiile mecanice și electrice necesare pentru încălzire, iluminat și aerisire, iar instalațiile încorporate nu pot fi vândute fără construcție. Atunci când valoarea componentelor individuale nu poate fi determinată în mod credibil, valoarea atribuibilă întregului este alocată pe componente. Raportul dintre costul elementului și costul întregului poate constitui o bază adecvată pentru o astfel de alocare.

#### **Contracte de leasing**

G18. Conform IFRS 16, contractele de leasing sunt clasificate pentru a fi incluse în situațiile financiare fie ca leasing-uri operaționale, fie ca leasing-uri financiare. Aceste tipuri de leasing sunt definite în IFRS 16, astfel:

- un leasing financiar este operațiunea de leasing care transferă în mare măsură toate riscurile și recompensele aferente dreptului de proprietate asupra unui activ. Titlul de proprietate poate să fie transferat sau nu, în cele din urmă;
- un leasing operațional este operațiunea de leasing care nu intră în categoria leasingului financiar.

În situațiile financiare, locatarul trebuie să recunoască un activ aferent dreptului de folosință/utilizare și o datorie care decurge din contractul de leasing.

Evaluările pot fi cerute de exemplu pentru a stabili cum se clasifică un contract de leasing pentru locator sau pentru înregistrarea activelor de tipul drepturilor de folosință la valoarea justă, în cazul locatarului.

G19. Pentru contractele de leasing având ca obiect *proprietatea imobiliară* se aplică reguli speciale. În afară de *investițiile imobiliare*, elementele teren și construcție ale unei proprietăți imobiliare trebuie să fie considerate separat pentru clasificarea

contractului fie ca un leasing financiar, fie ca un leasing operațional. Prevederile pentru *investițiile imobiliare* sunt descrise în paragrafele G28 și G32. IFRS 16 nu se aplică pentru activele biologice, așa cum acestea sunt definite în IAS 41.

#### **Clasificarea contractelor de leasing**

G20. Testul de clasificare depinde mai degrabă de conținutul contractului decât de forma acestuia. De exemplu, un contract între două părți, pentru utilizarea unui activ în schimbul unei plăți, poate să nu fie numit contract de leasing, dar dacă sunt îndeplinite condițiile impuse de IFRS 16, atunci va fi necesar ca acest contract să fie clasificat ca și contract de leasing.

G21. În IFRS 16 se enumeră următoarele exemple de situații care ar putea indica existența unui leasing financiar, fie individual, fie în combinație. Acestea reprezintă doar exemple:

- contractul de leasing transferă locatarului titlul de proprietate asupra activului până la sfârșitul duratei contractului de leasing;
- locatarul are opțiunea de a cumpăra activul la un preț estimat a fi suficient de mic față de valoarea justă de la data la care opțiunea devine exercitabilă încât, la începutul contractului de leasing, există certitudinea rezonabilă că opțiunea va fi exercitată;
- durata contractului de leasing acoperă, în cea mai mare parte, durata de viață economică a activului, chiar dacă titlul de proprietate nu este transferat;
- la începutul contractului de leasing, valoarea actualizată a plăților minime de leasing este cel puțin egală cu aproape întreaga valoare justă a activului deținut în leasing;
- activele deținute în leasing au un caracter atât de specializat, încât numai locatarul le poate utiliza fără modificări majore;





- dacă locatarul poate rezilia contractul de leasing, pierderile locatorului generate de rezilierea contractului sunt suportate de locatar;
- câștigurile sau pierderile rezultate din variația valorii juste a valorii reziduale cad în sarcina locatarului;
- locatarul are capacitatea de a continua leasingul pentru o a doua perioadă, la o chirie care este substanțial mai mică față de chiria de piață.

G22. IFRS 16 subliniază faptul că aceste criterii enumerate sunt doar exemple și indicii și nu sunt întotdeauna concludente. Dacă din alte caracteristici reiese clar că leasingul nu transferă în mare măsură toate riscurile și beneficiile aferente dreptului de proprietate, atunci leasingul este clasificat drept leasing operațional. De exemplu, acesta poate fi cazul când proprietatea asupra activului este transferată la sfârșitul contractului de leasing, în schimbul unei plăți variabile egale cu valoarea sa justă la acel moment sau dacă există ajustări regulate ale chiriei, la nivelul chiriei de piață din acel moment sau prin indexare cu un indice.

G23. Clasificarea leasingului se face la începutul contractului de leasing. Clasificarea presupune o estimare a măsurii în care se transferă beneficiile economice printr-un contract de leasing. În multe cazuri, o apreciere calitativă a termenilor contractului de leasing va indica rapid clasificarea corectă, fără a fi necesară evaluarea diferitelor drepturi incluse în contractul de leasing. Totuși, evaluările pot fi cerute pentru a ajuta la stabilirea beneficiilor locatorului și respectiv ale locatarului, de exemplu, la estimarea valorii reziduale la sfârșitul contractului, pentru a stabili dacă leasingul a acoperit o parte semnificativă din durata de viață economică a activului.

#### **Clasificarea contractelor de leasing imobiliar**

G24. Atunci când un contract de leasing are ca obiect un teren și o construcție sau mai multe construcții la un loc, IFRS 16 impune ca cele două componente să fie tratate separat în scopul clasificării. Dacă componenta contractului de leasing atribuibilă construcției este un leasing financiar, va fi necesar să se facă o alocare a chiriei inițiale, luând drept criteriu valorile juste relative ale fiecărei componente, de la data începerii contractului de leasing.

G25. În cazul celor mai multe contracte de leasing imobiliar terenul și construcțiile revin locatorului la sfârșitul contractului de leasing. Deseori există și prevederi care impun ca chiria să fie reajustată periodic pentru a reflecta modificările intervenite în valoarea proprietății și frecvent o obligație a locatarului de a înapoia locatorului construcțiile în stare bună. Acestea, de obicei, sunt indicii asupra faptului că locatorul nu a transferat locatarului în mare parte toate riscurile și beneficiile aferente dreptului de proprietate asupra construcțiilor sau terenului, atunci când a încheiat contractul de leasing. Ca urmare, multe contracte de leasing, care au ca obiect terenuri și construcții, sunt ușor identificabile drept contracte de leasing operațional.

G26. Contractele de leasing financiar, având ca obiect terenuri și construcții, se încheie atunci când leasingul este folosit ca mijloc de a finanța o posibilă achiziție a proprietății de către locatar, de exemplu, prin intermediul unei opțiuni de cumpărare a dreptului locatorului, pentru o sumă nominală, după ce au fost făcute plățile chiriei specificate. Ocazional, contractele de leasing care nu sunt clar structurate ca scheme de finanțare pot îndeplini unele dintre criteriile privind existența unui leasing financiar, de exemplu, atunci când plățile chiriei nu susțin valoarea proprietății. În astfel de cazuri, pentru a stabili clasificarea corectă este necesară o analiză mai detaliată a valorii riscurilor și beneficiilor transferate de la locator către locatar.

G27. În practică, contractele de leasing având ca obiect o parte dintr-o clădire cu mai multe spații de închiriat, de obicei, sunt leasing-uri operaționale și întreaga proprietate va fi clasificată ca investiție imobiliară de către locator. În astfel de cazuri alocarea nu este necesară. În cazurile în care componenta clădire face, în mod clar, obiectul unui contract de leasing financiar, componenta teren





este în majoritatea cazurilor identificabilă. Se întâmplă rar ca o clădire să îndeplinească criteriile pentru a fi clasificată ca leasing operațional și componenta teren să nu poată fi clar identificată. Totuși, dacă există un astfel de caz, nu trebuie să fie realizată o alocare între teren și clădire pe baza unor criterii neconcludente. În astfel de situații, întreaga proprietate imobiliară ce face obiectul contractului de leasing ar trebui să fie considerată ca fiind leasing financiar.

În astfel de situații, întreaga proprietate imobiliară ce face obiectul contractului de leasing ar trebui să fie considerată ca fiind leasing financiar.

#### **Investiția imobiliară în leasing**

G28. Conform IFRS 16, nu este necesar să se facă o alocare între componentele teren și construcții ale unei *investiții imobiliare*, deținută printr-un contract de leasing și contabilizată prin folosirea modelului valorii juste. Aceasta deoarece locatarul înregistrează în situațiile sale financiare ca activ, un drept de folosință asupra activului suport, și nu va trata componentele sale (dreptul de folosință asupra terenului, dreptul de folosință asupra construcțiilor etc.) separat dacă ele sunt dependente sau interrelaționate.

#### **Evaluarea activului sau datoriei dintr-un contract de leasing**

G29. Conform IFRS 16, la data începerii derulării unui contract de leasing, un locatar trebuie să recunoască un activ aferent dreptului de utilizare și o datorie care decurge din contractul de leasing, în afară de excepțiile prevăzute în IFRS 16.

G30. La data începerii derulării unui contract de leasing, un locatar trebuie să evalueze datoria care decurge din contractul de leasing la valoarea actualizată a plăților de leasing care nu sunt achitate la acea dată. Plățile de leasing trebuie actualizate utilizând rata dobânzii implicită în contractul de leasing dacă acea rată poate fi determinată imediat. Dacă această rată nu poate fi determinată imediat, locatarul trebuie să utilizeze rata marginală de împrumut a locatarului.

G31. Cerințele privind amortizarea din IAS 16 se aplică și activelor în sistem de leasing și, de aceea, pot fi relevante și paragrafele G8–G17.

G32. Dacă un locatar aplică pentru investiția sa imobiliară modelul bazat pe valoarea justă din IAS 40 Investiții imobiliare, locatarul trebuie să aplice modelul bazat pe valoarea justă și în cazul activelor aferente dreptului de utilizare care corespund definiției unei investiții imobiliare din IAS 40.

G33. Dacă activele aferente dreptului de utilizare sunt asociate unei clase de imobilizări corporale căreia locatarul îi aplică modelul de reevaluare din IAS 16, un locatar poate opta să aplice acel model de reevaluare tuturor activelor aferente dreptului de utilizare care sunt asociate respectivei clase de imobilizări corporale.

#### **Alocarea prețului de achiziție**

G34. În urma unei combinări de întreprinderi, adică achiziția unei participații care asigură dreptul de control într-una sau în mai multe întreprinderi, IFRS 3 îi impune dobânditorului să contabilizeze tranzacția prin recunoașterea activelor identificabile separat dobândite și a datoriei asumate la valoarea justă. Conform IFRS 3, fondul comercial reprezintă diferența dintre prețul de achiziție plătit pentru transferul întreprinderii și valoarea justă a activelor nete identificabile achiziționate.

G35. Activele corporale ale unei întreprinderi sunt, în general, ușor de identificat și pot fi evaluate separat. Identificarea și evaluarea separată a *activelor necorporale* identificabile poate provoca mai multe dificultăți, însă partea de Introducere (paragraful 20) din SEV 210 *Active necorporale* conține îndrumări relevante.





G36. IFRS 3 prezintă excepții față de cele menționate mai sus, privind recunoașterea și/sau evaluarea unora dintre activele sau datoriile identificabile. Cerințele speciale se aplică datoriilor contingente, impozitelor pe venit, beneficiilor angajaților, activelor de despăgubire, drepturilor redobândite, recompenselor bazate pe acordarea de acțiuni și activelor deținute pentru a fi vândute.

#### **Testarea deprecierei**

G37. Deprecierea are loc atunci când valoarea contabilă a unui activ depășește valoarea ce poate fi recuperată fie prin continuarea utilizării sale, fie prin vânzarea activului. Conform IAS 36 *Deprecierea activelor*, o entitate trebuie să reanalizeze diferitele categorii de active, la data fiecărei situații privind poziția financiară, pentru a stabili dacă există orice indiciu că un activ ar putea fi depreciat. Deprecierea poate fi semnalată de o diminuare a valorii unui activ, cauzată de modificări ale pieței sau tehnologiei, de învechirea activului, de subperformanța activului în comparație cu beneficiul așteptat sau de o intenție de a întrerupe sau de a restructura activitatea entității. Anumite active (fondul comercial și activele necorporale cu o durată de viață nedeterminată sau care nu sunt încă disponibile pentru a fi utilizate) trebuie testate anual pentru a identifica deprecierea.

G38. Dacă se consideră că a apărut deprecierea, valoarea contabilă a activului, obținută fie din costul istoric, fie dintr-o evaluare anterioară, trebuie diminuată până la nivelul „valorii recuperabile”. Aceasta este cea mai mare valoare dintre „valoarea de utilizare” a activului și „valoarea sa justă minus costurile asociate vânzării”.

#### **Testarea deprecierei – valoarea recuperabilă**

G39. Valoarea recuperabilă este cea mai mare valoare dintre valoarea de utilizare și valoarea justă minus costurile asociate vânzării. Nu este întotdeauna necesar să se determine ambele valori; dacă una dintre acestea depășește valoarea contabilă a activului, activul nu este depreciat și nu mai este necesară estimarea celeilalte valori.

#### **Testarea deprecierei – valoarea de utilizare**

G40. Valoarea de utilizare este definită de IAS 36 ca fiind valoarea actualizată a fluxurilor de numerar viitoare preconizate să se obțină de la un activ sau de la o unitate generatoare de numerar. O unitate generatoare de numerar este cel mai mic grup identificabil de active care generează intrări de numerar independente într-o mare măsură de intrările de numerar generate de alte active sau grupuri de active.

G41. Valoarea de utilizare este specifică entității, întrucât aceasta reflectă fluxurile de numerar pe care entitatea se așteaptă să le obțină din utilizarea în continuare a unui activ pe durata lui de viață utilă anticipată și din cedarea lui la finele acestei perioade.

G42. IAS 36 prevede că la calculul valorii de utilizare a unui activ trebuie să se aibă în vedere următoarele elemente:

- o estimare a fluxurilor de numerar viitoare pe care entitatea se așteaptă să le obțină de la activul respectiv;
- preconizările privind posibilele variații ale valorii sau ale plasării în timp a acelor fluxuri de numerar viitoare;
- valoarea în timp a banilor, în funcție de rata curentă a dobânzii la plasamentele fără risc de pe piață;
- prețul suportării incertitudinii inerente activului;
- alți factori, cum ar fi absența lichidității, pe care participanții pe piață ar lua-o în calcul la estimarea valorii fluxurilor de numerar viitoare pe care entitatea se așteaptă să le obțină de la activul respectiv.

G43. Fluxurile de numerar preconizate trebuie testate pentru a le verifica rezonabilitatea, asigurându-se că ipotezele care stau la baza previziunilor făcute de entitate sunt în concordanță cu rezultatele



efective anterioare, cu condiția ca efectele unor evenimente sau situații ulterioare, care nu au existat când aceste fluxuri efective de numerar au fost generate, să justifice aceste rezultate. Fluxurile de numerar se estimează pentru activul aflat în situația lui curentă și, de aceea, fluxurile de numerar preconizate nu trebuie să reflecte orice creșteri ale acestora datorate oricăror restructurări sau modernizări ale activului, la care entitatea nu s-a angajat încă.

G44. Rata de actualizare adecvată va reflecta rata rentabilității pe care participanții de pe piață o cer pentru o investiție care ar genera fluxuri de numerar egale ca mărime, plasare în timp și profil de risc cu cele pe care entitatea se așteaptă să le obțină din utilizarea activului.

G45. IAS 36 prezintă considerente detaliate pentru estimarea valorii de utilizare.

**Testarea deprecierii – valoarea justă minus costurile asociate vânzării**

G46. Valoarea justă minus costurile asociate vânzării unui activ sau unei unități generatoare de numerar reprezintă suma care poate fi obținută din vânzarea sa, în cadrul unei tranzacții nepărtinitoare, între părți hotărâte și aflate în cunoștință de cauză, minus costurile asociate transferului. Cu excepția cazului în care entitatea deținătoare a activului este obligată să îl vândă la *data evaluării*, fără o durată adecvată de expunere pe piață, aceasta nu este o vânzare forțată.

G47. Costurile asociate vânzării sunt costurile direct atribuibile tranzacției, de exemplu, taxele legale, costurile de marketing, costurile aferente îndepărtării activului, taxele nerecuperabile aferente tranzacției și orice cost direct pentru scoaterea la vânzare a activului sau a unității generatoare de numerar. Aceste costuri nu includ costurile colaterale, de exemplu, acele costuri implicate de reorganizarea întreprinderii după transferul activului.





## Capitolul 5 ANALIZA PIETEI IMOBILIARE

### 5.1. Definirea pieței și subpieței proprietății imobiliare

Piața reprezintă un mediu în care bunurile, mărfurile și serviciile sunt schimbate între cumpărători și vânzători, prin mecanismul prețurilor.

Piața studiată este cea a terenurilor, aflate în domeniul privat al UAT Arad, respectiv în proprietatea Statului Român.

Natura zonei studiate este: UAT Arad (terenuri intravilane - grupate pe cartiere).

### 5.2. Analiza cererii și a ofertei

Oferta se referă la disponibilitatea produsului imobiliar în diferitele lui faze de dezvoltare. Un cumpărător are alternativa de a achiziționa/închiria de pe piață un număr mai mare de proprietăți cu caracteristici asemănătoare. În competiție cu acestea intră și proprietatea subiect, care este doar una dintre variantele alternative din totalul celor disponibile pe piață.

Oferta aferentă proprietăților disponibile spre vânzare/închiriere (doar acestea prezintă interes, nu cele care sunt similare dar nu sunt expuse spre vânzare/închiriere), care sunt asimilabile (caracteristicilor și utilității) proprietății subiect se numește **ofertă competitivă**.

Existența ofertei pentru o anumită proprietate la un anumit moment, anumit preț și un anumit loc indică gradul de raritate a acestui tip de proprietate.

Județul Arad, situat în vestul țării, este unul dintre cele mai prospere județe din România din punct de vedere economic. Poziționarea strategică a acestuia, la granița de vest a României, pe culoarul IV paneuropean, a atras atenția mai multor investitori, astfel în județ activând companii din domeniul materialului rulant și al pieselor. Conexiunea facilă cu vestul Europei atât prin autostradă cât și prin calea ferată, garantează un potențial economic enorm pentru acest județ.

Principalul motor economic al acestui județ este Municipiul Arad, un oraș frumos situat pe cursul inferior al râului Mureș și care are totodată o piață imobiliară foarte dinamică. Aradul este în același timp și un centru universitar, iar acest fapt îl face un oraș și mai dinamic pe sectorul chiriilor de locuințe. Printre cele mai importante companii care activează în Municipiul Arad putem aminti: Astra Vagoane, Alcoa Fujikura, Maschio-Gaspardo, sau Takata Petri. Nivelul prețului mediu pe mp în Arad este în continuă creștere, ajungând la peste 800 EUR pe mp. Aradul se prezintă astfel drept una dintre cele mai scumpe piețe imobiliare din România, fiind cu siguranță în top 10.

Prețurile unui apartament cu o cameră confort 1 poate porni de la 18500 EUR și poate ajunge la 41000 EUR, prețul diferă evident în funcție de locație, suprafață și dotări. În ceea ce privește apartamentele de 2 camere, diferențele sunt chiar mai evidente, prețurile putând porni de la 19500 EUR la 125000 EUR, în funcție de locație, finisaje, suprafață și alte aspect. Pentru apartamentele de 3 camere, prețurile pot varia de la 32000 EUR la 146000 EUR.

Intervalul mediu de al prețurilor apartamentelor tranzacționate în Arad este de 30000 – 36000 EUR, dar în zonele mai puțin populare cum ar fi Aurel Vlaicu sau Confecții, prețurile variază între 20000 și 32000 EUR. În zone precum Micălaca, prețurile pentru astfel de apartamente variază între 25000 EUR și 35000 EUR, iar în Intim prețurile variază între 30000 și 37000 EUR. În oferta agențiilor imobiliare sunt și multe case de vânzare sau de închiriat, ofertele fiind pentru toate gusturile și buzunarele.

În ceea ce privește chiriile, prețurile sunt foarte variate, în funcție de numărul de camere, locație, suprafață și finisaje. Astfel, pentru apartamente de o cameră, chiriile variază între 110 EUR și 320 EUR. Pentru apartamentele de 2 camere, chiriile variază între 120 EUR și 440 EUR, acestea fiind de altfel și cele mai numeroase oferte. Printre zonele rezidențiale ale orașului se numără UTA, Micălaca, Aurel Vlaicu, Confecții, Aradul Nou, Intim, Subcetate, Grădiște, Polivalentă etc.

Aradul este unul dintre cele mai frumoase orașe din România, cu arhitectură barocă care fură ochiul oricărui turist, iar situația economică și apropierea față de graniță, îl face unul dintre cele



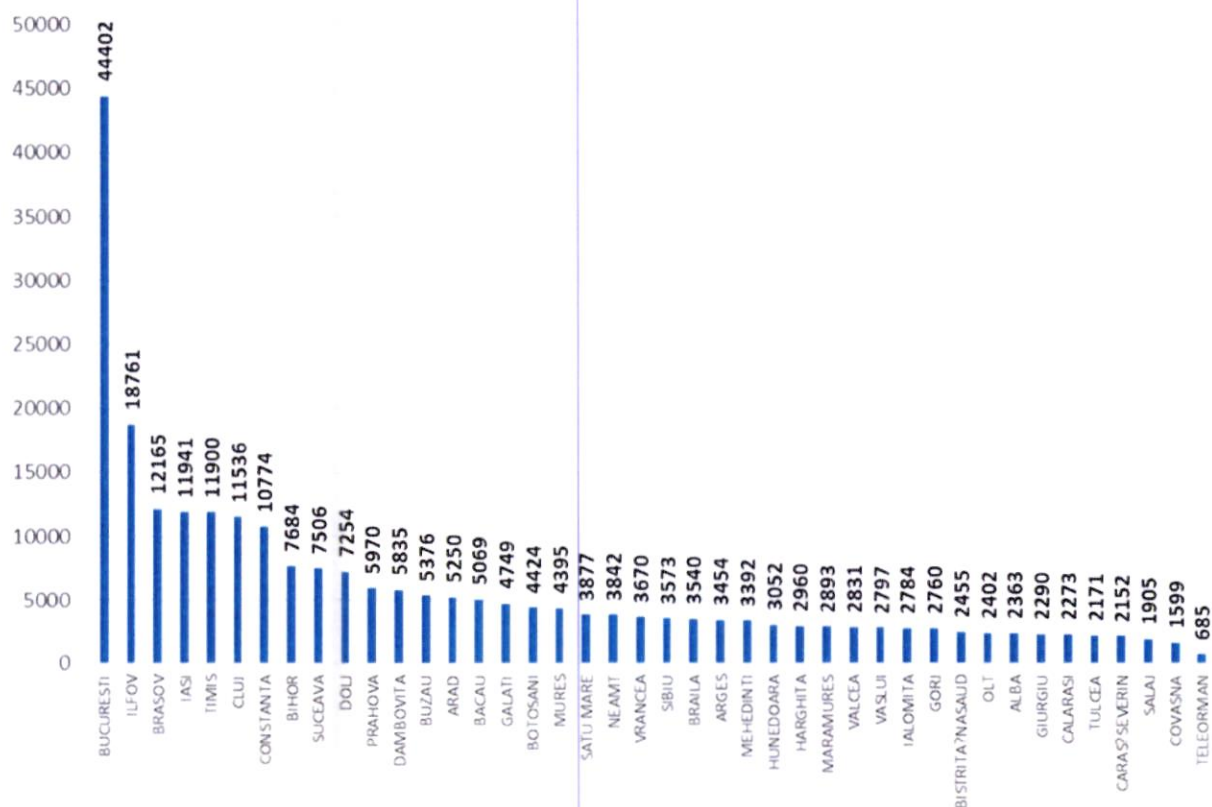


mai atractive orașe din România, impulsionând astfel piața imobiliară a orașului. Cei interesați de o relocare, ar putea lua serios în considerare Aradul, din motive că oferă o calitate a vieții ridicată, oferă locuri de muncă numeroase, și este un oraș superb. La toate acestea se adaugă și un preț al locuințelor foarte rezonabil.

În județul Arad, pentru tranzacțiile efectuate în luna mai 2024, există următoarele date statistice la ANCPI:

Județ	Număr terenuri				Nr. unități Individuale	Total Imobile
	Extravilan		Intravilan			
	Agricol	Neagricol	Cu construcții	Fără construcții		
ARAD	310	6	273	177	180	946

#### DINAMICĂ VÂNZĂRI



Analizând ofertele existente în publicațiile de specialitate (prezentate la sursele de informații), la data evaluării există câteva oferte pentru zonele studiate, plaja de valori pentru terenuri libere fiind cuprinsă între 50 – 190 EUR/mp, funcție de amplasare, forma, utilități, restricții existente etc.

### 5.3. Echilibrul pieței, previziuni

Echilibrul pieței este determinat de raportul dintre cerere și ofertă. În comparație cu piețele de bunuri, de valori mobiliare sau de marfuri, piețele imobiliare încă sunt considerate inefficiente. Aceasta caracteristică este cauzată de mai mulți factori cum sunt o ofertă relativ inelastică și o localizare fixă a proprietății imobiliare. Momentan piețele din această zonă a țării sunt în stagnare. Piața este afectată atât de efectele pandemiei cât și de conflictul dintre Rusia și Ucraina, elemente care generează incertitudini.





Potrivit unei analize realizate de reprezentanții companiei de consultanță imobiliară Colliers, real estate-ul autohton se bucură, per ansamblu, de perspective pozitive pentru anul ce ne stă în față, în ciuda provocărilor politice și economice resimțite la nivel global. „Piața imobiliară din România are suficiente resurse pentru a continua să se dezvolte și în 2023. Acest lucru se datorează faptului că o dinamică de 3-4% pentru economia locală este realizabilă chiar și în contextul actual, în care conflictul din Ucraina și adevăratul impact al înăspririi politicii monetare din zona euro și SUA nu a fost încă resimțit pe deplin [...]. În timp ce anul de excepție 2022 va fi probabil urmat de un an de reechilibrare pe segmentul investițiilor imobiliare din perspectiva activității, piața **spațiilor logistice și industriale** rămâne unul dintre cele mai dinamice sectoare imobiliare”, subliniază reprezentanții companiei.

Totuși, punctează aceștia, 2023 are mari șanse să fie un an „dominat și de mult zgomot politic”, având în vedere alegerile prezidențiale, parlamentare, locale și europarlamentare din 2024, care ar putea opri sau încetini reformele semnificative de care economia românească are nevoie pentru a rămâne competitivă pe termen lung.

În ceea ce privește așteptările pentru piața rezidențială, consultanții Colliers sunt de părere că **doar în cazul în care condițiile economice vor deveni deosebit de dificile ar fi de așteptat, poate, ca prețurile locuințelor din România să scadă – iar asta spre nivelurile din 2018 sau 2019.** „În rest, prețurile rămân mult mai aproape de valoarea lor corectă decât au fost în alți ani, în special în comparație cu perioada 2007-2008”, punctează aceștia.

*„Între timp, cererea ar putea, de asemenea, să scadă, deoarece incertitudinile mari și creșterea ratelor la creditele ipotecare fac din achiziția de **apartamente** o alternativă mai puțin atractivă. Volumul de livrări ar trebui, de asemenea, să se reducă și el puțin, pe fondul costurilor de construcție mai mari, mai ales după anul 2022, care a fost probabil un maxim al ultimelor decenii în ceea ce privește livrările de apartamente.”*

Deși există loc pentru noi surprize negative, **economia României pare să fie poziționată decent la începutul anului 2023 și nu se întrevede nicio recesiune în clipa de față.** Având în vedere că numărul de angajați se află la un nivel maxim de mai bine de două decenii, iar companiile continuă să se extindă, cheltuielile de consum ar trebui să rămână stabile, întrucât o piață a forței de muncă cu o ofertă limitată ar trebui să stimuleze creșterea salariilor. De ajutor ar fi și o majorare substanțială a salariului minim.

Anul 2024 va fi destul de plin de evenimente pe plan politic pentru România, deoarece țara noastră va avea patru tipuri de alegeri diferite, iar consultanții Colliers se așteaptă ca elanul de a duce mai departe reformele importante, în special cele din domeniul fiscal, să se diminueze, fiind probabil ca politicienii să încerce mai degrabă să ademenească alegătorii cu promisiuni și potențiale măsuri populiste. Acest lucru este deosebit de relevant pe termen mediu, deoarece ajutorul financiar al UE postpandemie este semnificativ, dar este condiționat de adoptarea anumitor reforme.

Cu excepția cazului în care perspectivele economice generale se deteriorează semnificativ, cererea de **spații de birouri** ar trebui să rămână relativ decentă. În contextul unor livrări destul de reduse – doar 3 clădiri de birouri de dimensiuni mai considerabile sunt planificate pentru 2023 în București, iar calendarul de livrări de asemenea proiecte pentru 2024 este în prezent gol –, la care se adaugă o rată mică de neocupare pentru clădirile office bune/moderne, **în 2023 am putea începe să vedem semne concrete ale unei piețe a proprietarilor de birouri, aspect care poate aduce și o creștere mai amplă a chiriilor.** Pe de altă parte, există chiriași mari care nu au luat încă nicio decizie cu privire la prelungirea contractelor pentru spațiile de lucru, iar în caz că renunță la suprafețe importante, aceasta ar putea atenua parțial unele dintre problemele legate de ofertă.

**Reechilibrarea este cuvântul de ordine pentru piața de investiții imobiliare din România.** Mai mult, livrările limitate de noi **birouri** au o relevanță deosebită pentru scena investițională, care s-a bazat pe astfel de proiecte. Astfel, în 2023 am putea asista la o înjumătățire a volumului tranzacționat, comparativ cu volumul record, de peste 1,2 miliarde de euro, consemnat în 2022.





**„Perspectivele pe termen scurt par provocatoare, inclusiv dacă luăm în considerare că ne aflăm într-o perioadă de redescoperire a prețurilor”, precizează reprezentanții Colliers.**

Creșterea consumului a rămas puternică în ultimii ani, datorită unei piețe solide a forței de muncă, în timp ce retailerii și-au extins prezența în întreaga țară. Acest lucru înseamnă că oferta de depozite moderne, deja destul de limitată, a rămas și mai mult în urma nivelului pe care l-ar sugera cererea potențială pe termen lung, fără a lua în considerare activitatea sporită pe partea de producție. Altfel, costurile de construcție au făcut ca extinderea rețelelor de depozite să fie o provocare fără o creștere reală a chiriei, care a început să se simtă din 2022, tendință care va continua și în 2023.

Anul trecut, românii au revenit la obiceiuri mai vechi, inclusiv cel de a-și face cumpărăturile mai des în centre comerciale. Acest lucru a însemnat că proprietarii deja încasează chirii procentuale din cifra de afaceri comparabile sau peste valorile dinaintea pandemiei, în ciuda faptului că e-commerce-ul a rămas la niveluri mult mai ridicate decât în 2019. Pentru că România are un stoc de **spații comerciale** moderne în mare parte insuficient în comparație cu țările din Europa de Vest, această coexistență dintre magazinele online și cele fizice va rămâne în picioare. În rest, dezvoltatorii rămân în mare măsură concentrați pe orașele medii / mici, unde deschid parcuri de retail, deși în 2023 se va inaugura la Craiova și unul dintre cele mai mari centre comerciale din ultimul deceniu, urmând ca în următorii câțiva ani să apară la orizont alte câteva malluri mari.

După câțiva ani foarte buni pentru activitatea de dezvoltări imobiliare, urmează o perioadă cu un volum de livrări mai slab, pe fondul costurilor de construcție mai ridicate și al incertitudinilor politice și economice. „Astfel, dezvoltatorii vor deveni probabil din ce în ce mai prudenți în ceea ce privește viitorul. **Ca urmare, achizițiile de terenuri vor deveni mult mai oportuniste, ceea ce înseamnă că investitorii se vor concentra din ce în ce mai mult pe tranzacții care implică terenuri excepționale sau pe cele cu un preț atractiv.** În plus, problemele din București legate de urbanism înseamnă că potențialii cumpărători vor prefera să evite în continuare **terenurile** fără autorizație pentru a nu rămâne blocați pe termen lung”, **notează consultanții Colliers.** Aceste condiții pot exercita o presiune de scădere a prețurilor, cu mențiunea că aceasta nu se va aplica în cazul celor mai bune terenuri, care probabil vor beneficia în continuare de o cerere susținută.





## Capitolul 6 ESTIMAREA VALORII

### 6.1. Terenuri

Valoarea terenului trebuie considerată în termeni de cea mai bună utilizare. Chiar dacă terenul are amenajări, valoarea acestuia este estimată prin luarea în considerare a celei mai bune utilizări a lui, și anume, prin considerarea lui ca fiind liber și disponibil pentru dezvoltare ulterioară, respectiv pentru utilizarea cea mai eficientă.

Tehnicile de evaluare a terenului liber sunt următoarele: comparația directă, extracția, alocarea, tehnica reziduală a terenului, capitalizarea rentei funciare, analiza parcelării și dezvoltării.

**1. Comparația directă** PROCEDURĂ – Vânzările de loturi vacante similare sunt analizate, comparate, corectate pentru a oferi o valoare a terenului evaluat.

APLICABILITATE – Comparația directă este tehnica cea mai utilizată pentru evaluarea terenului și este metoda preferată ce se utilizează atunci când există suficiente informații despre vânzări comparabile.

RESTRICȚII – lipsa vânzărilor și a datelor de comparație pot subția argumentele pentru susținerea valorii estimate.

**2. Extracția** PROCEDURĂ – Costul net al amenajărilor terenului și construcțiilor se scade din prețul total de vânzare al proprietății pentru a se ajunge la valoarea terenului.

APLICABILITATE – Această tehnică se aplică atunci când contribuția clădirii este în general scăzută și relativ ușor de identificat, această tehnică este frecvent utilizată în zonele rurale.

RESTRICȚII – Evaluatorul trebuie să poată determina contribuția valorii construcțiilor, estimate la costul lor net.

**3. Alocarea** PROCEDURĂ – Raportul dintre valoarea terenului și valoarea proprietății este determinat din analiza vânzărilor comparabile și este aplicat prețul de vânzare al proprietății în cauză pentru a se ajunge la valoarea terenului

APLICABILITATE – Se aplică atunci când numărul vânzărilor de terenuri libere este inadecvat. Este necesară mai degrabă verificarea caracterului rezonabil decât opinia formală asupra valorii terenului.

RESTRICȚII – Metoda alocării nu determină valori de mare credibilitate și este rar utilizată ca o primă tehnică de evaluare a terenului. De asemenea, raporturile dintre valoarea terenului și valoarea totală a proprietății sunt dificil de stabilit.

**4. Tehnica reziduală** PROCEDURĂ – Venitul net din exploatare atribuit terenului este capitalizarea terenului, conformă cu piața, pentru a se face o estimare a valorii

APLICABILITATE – Această tehnică se poate aplica doar pentru a testa fezabilitatea utilizărilor alternative ale unui anumit amplasament în analiza celei mai bune utilizări sau când nu există informații despre vânzările de teren

RESTRICȚII – Această tehnică este considerată de justiție ca fiind prea speculativă pentru a determina o valoare a terenului credibilă. Trebuie respectate următoarele condiții, valoare clădirilor este cunoscută sau poate fi estimată cu acuratețe, venitul net din exploatarea proprietății este cunoscut sau poate fi estimat, atât ratele de capitalizare ale clădirilor cât și ale terenului sunt disponibile pe piață.

**5. Capitalizarea rentei funciare** PROCEDURĂ – Rata de capitalizare derivată din piață se aplică rentei funciare a proprietății respective

APLICABILITATE – Metoda se folosește când rentele, ratele, și factorii comparabili se pot determina din analiza vânzărilor de teren închiriat (arendat)

RESTRICȚII – Poate fi necesară o corecție a valorii pentru a reflecta drepturile de proprietate atunci când renta specificată în contract este diferită de renta de piață.

**6. Analiza parcelării și dezvoltării** PROCEDURĂ – Costurile directe și indirecte, precum și profilul investitorului se scad din estimarea prețului brut de vânzare anticipat al loturilor finalizate iar veniturile estimate se actualizează cu o rată derivată din piață pentru perioada de dezvoltare și absorbție.





APLICABILITATE – Tehnica se aplică când terenul liber are potențial de dezvoltare ca parcelă, aceasta reprezentând cea mai bună utilizare a terenului.

RESTRICȚII – Analiza fluxului de numerar necesită multe informații referitoare la vânzarea și costurile necesare amenajărilor și construcțiilor pe loturi

## 6.2. Construcții

**Abordări în evaluare** Toate cele trei abordări principale în evaluare, descrise în SEV100 *Cadrul general*, pot fi aplicate pentru evaluarea unui drept asupra *proprietății imobiliare*.

### Abordarea prin piață

Drepturile asupra proprietății imobiliare nu sunt omogene. Chiar dacă terenul și construcțiile, de care este atașat dreptul asupra proprietății imobiliare supus evaluării, au caracteristici fizice identice cu ale altora care se tranzacționează pe piață, localizarea va fi diferită. În pofida acestor deosebiri, *abordarea prin piață* se aplică, în mod uzual, pentru evaluarea drepturilor asupra *proprietății imobiliare*. Pentru a putea compara subiectul evaluării cu prețul altor drepturi asupra *proprietății imobiliare*, care au fost recent tranzacționate sau care pot fi disponibile pe piață, este normal să se adopte un criteriu de comparație adecvat. Criteriile de comparație, care se utilizează frecvent, rezultă din analiza prețurilor de vânzare prin calcularea prețului pe metru pătrat pentru o clădire sau a prețului pe hectar pentru teren. Alte criterii folosite pentru compararea prețurilor, atunci când există suficientă omogenitate între caracteristicile fizice ale proprietăților, sunt prețul pe cameră sau prețul pe unitatea de producție, de exemplu, în cazul producției agricole. Un criteriu de comparație este util numai atunci când este selectat în mod judicios și este aplicat proprietății subiect și proprietăților comparabile în fiecare analiză. În măsura în care este posibil, orice criteriu de comparație utilizat ar trebui să fie cel care se utilizează în mod obișnuit de către participanții de pe piața relevantă. În evaluare, încrederea care poate fi acordată informației despre prețul oricărei comparabile se determină prin comparația diferitelor caracteristici ale proprietății imobiliare și ale tranzacției din care au rezultat datele despre preț, cu cele ale proprietății evaluate. Trebuie luate în considerare diferențele dintre următoarele elemente:

- ☐ dreptul care oferă dovada despre preț și dreptul asupra proprietății supus evaluării;
- ☐ localizările respective;
- ☐ calitatea terenului sau vârsta și specificațiile construcțiilor;
- ☐ utilizarea permisă sau zonarea pentru fiecare proprietate imobiliară;
- ☐ situațiile în care a fost determinat prețul și *tipul valorii* solicitat;
- ☐ data efectivă a dovezii despre preț și *data evaluării* solicitată.

### Abordarea prin venit

Sub denumirea generică de *abordare prin venit* sunt utilizate diverse metode pentru indicarea valorii, toate acestea având ca o caracteristică comună faptul că valoarea se bazează pe un venit realizat sau pe unul previzionat, care fie este generat, fie ar putea fi generat de către un titular al dreptului. În cazul unei *investiții imobiliare*, acel venit ar putea fi sub formă de chirie; în cazul unei clădiri ocupate de proprietar ar putea fi o chirie asumată/ipotetică (sau chirie evitată), determinată pe baza costului care ar fi suportat de proprietar pentru a închiria un spațiu echivalent. În cazul în care o clădire este specializată numai pentru un anumit tip de activitate comercială, venitul este deseori reprezentat de fluxul de numerar efectiv sau potențial, provenit din activitatea comercială, care ar reveni proprietarului acelei clădiri. Utilizarea potențialului comercial al proprietății imobiliare, pentru a indica valoarea acesteia, este cunoscută sub denumirea uzuală de „metoda profiturilor”. Fluxul de venit identificat este utilizat apoi pentru a indica valoarea printr-un proces de capitalizare. Un flux de venit, care este probabil să rămână constant, poate fi capitalizat prin aplicarea unei rate de capitalizare sau multiplicator. Acesta reprezintă câștigul sau „randamentul” pe care un investitor l-ar aștepta sau câștigul teoretic pe care un proprietar ocupant l-ar aștepta să reflecte valoarea banilor în timp, precum și riscurile și recompensările proprietarului. Această metodă, cunoscută sub denumirea uzuală de metoda randamentului cu toate riscurile incluse (engl. *all risks yield method*), este rapidă și simplă, dar utilizarea ei nu este credibilă în situația că, în perioadele viitoare, venitul se așteaptă să se





modifice într-o măsură mai mare decât se așteaptă în general pe piață sau în cazul în care este necesară o analiză mai sofisticată a riscului. În astfel de cazuri, se pot utiliza diferitele modele ale fluxului de numerar actualizat. Acestea diferă în mod semnificativ, dar au drept caracteristică de bază faptul că venitul net, dintr-o perioadă viitoare definită, se aduce la valoarea actualizată prin utilizarea unei rate de actualizare. Suma valorilor actualizate, din perioadele individualizate, reprezintă valoarea capitalului. Ca și în cazul metodei randamentului cu toate riscurile incluse, rata de actualizare aferentă unui model al fluxului de numerar actualizat se va baza pe valoarea banilor în timp, precum și pe riscurile și recompensările proprietarului, atașate fluxului de numerar în cauză. Randamentul sau rata de actualizare comentate anterior vor fi determinate de obiectivul evaluării. Dacă obiectivul este de a stabili valoarea pentru un anumit proprietar sau pentru un proprietar potențial, în baza criteriilor de investiții proprii ale acestora, rata utilizată poate reflecta rata rentabilității cerută de aceștia sau costul mediu ponderat al capitalului. Dacă scopul este estimarea *valorii de piață*, rata se va obține din examinarea rentabilităților implicite derivate din prețurile plătite pentru drepturile asupra *proprietății imobiliare* tranzacționate pe piață între participanții de pe piață. Rata de actualizare adecvată ar trebui să fie determinată în urma analizei ratelor implicite în tranzacțiile de piață. Când acest lucru nu este posibil, se poate construi o rată de actualizare adecvată, plecând de la o rată tipică „fără risc” a rentabilității, corectată pentru riscurile și oportunitățile adiționale specifice unui anumit drept asupra *proprietății imobiliare*. Randamentul adecvat sau rata de actualizare adecvată vor depinde și de faptul dacă datele de intrare utilizate pentru venit sau pentru fluxurile de numerar se exprimă în niveluri curente (termeni reali) sau dacă previziunile au fost făcute cu includerea inflației sau deflației viitoare preconizate.

#### **Abordarea prin cost**

Această abordare este aplicată, în general, pentru evaluarea drepturilor asupra *proprietății imobiliare* prin metoda costului de înlocuire net (după deducerea deprecierii). Ea se utilizează când fie nu există nicio dovadă despre prețurile de tranzacționare pentru proprietăți imobiliare similare, fie nu există niciun flux de venit identificabil, efectiv sau teoretic, care ar reveni titularului dreptului. Această abordare se utilizează, în principal, pentru evaluarea proprietății imobiliare specializate, adică a proprietății imobiliare care se vinde rar sau chiar nu se vinde pe piață, cu excepția cazului în care se vinde întreprinderea sau entitatea din care face parte. Prima etapă solicită calcularea unui cost de înlocuire. În mod normal, acesta reprezintă costul de înlocuire a proprietății imobiliare cu un echivalent modern, la *data evaluării*. O excepție este cazul în care ar fi necesar ca o proprietate imobiliară echivalentă să fie o replică a proprietății imobiliare subiect, pentru a furniza aceeași utilitate unui participant de pe piață, caz în care costul de înlocuire ar fi mai degrabă cel de reproducere sau de reconstruire a clădirii subiect, decât cel de înlocuire cu un echivalent modern. Costul de înlocuire este necesar să reflecte și toate costurile suplimentare, cum ar fi valoarea terenului, infrastructura, onorariile pentru proiectare și cheltuielile de finanțare care ar fi suportate de un participant de pe piață pentru producerea unui activ echivalent.

#### **Abordarea prin indici**

Această abordare se folosește doar în cazul în care nu există date tehnice pentru bunurile evaluate. Se ia în considerare Indicele prețurilor de consum (total) stabilit de Institutul național de Statistică. Indicii folosiți în prezenta lucrare, au fost calculați ținând cont de data ultimei reevaluări, respectiv, de data punerii în funcțiune a obiectivului (dacă aceasta data este ulterioară ultimei reevaluări).





## Capitolul 7 EVALUAREA PATRIMONIULUI

**7.1. Cea mai bună utilizare** – Conceptul de cea mai bună utilizare reprezintă alternativa de utilizare a proprietății selectată din diferite variante posibile care ar trebui să constituie baza de pornire și să genereze ipotezele de lucru necesare operațiunii de evaluare.

Cea mai bună utilizare – este definită ca utilizarea rezonabilă, probabilă și legală a unui teren liber sau construit care este fizic posibilă, fundamentată adecvat, fezabilă financiar și are ca rezultat cea mai mare valoare.

Cea mai bună utilizare a unei parcele de teren nu este determinată printr-o analiză subiectivă a deținătorului proprietății imobiliare, a constructorului sau a evaluatorului; cea mai bună utilizare este determinată de forțele competitive de pe piața în care este localizată proprietatea.

Proprietatea este întotdeauna evaluată pe baza celei mai bune și profitabile utilizări, care poate fi sau nu poate fi utilizarea prezentă. Valoarea terenului este bazată pe cea mai bună utilizare a proprietății ca fiind disponibilă și gata de a fi dezvoltată pentru acea utilizare. Îmbunătățirile sunt evaluate conform modului în care ele contribuie (sau nu) la valoarea terenului. Cea mai bună utilizare trebuie să apară într-un viitor rezonabil și nu poate fi îndepărtată sau speculativă.

În cursul analizei, evaluatorul trebuie să facă distincția între cea mai bună utilizare a terenului ca fiind liber și cea mai bună utilizare a proprietății ca fiind construită.

Perioada de timp a unei utilizări specificate reprezintă un punct important al analizei celei mai bune utilizări. În multe cazuri, cea mai bună utilizare a unei proprietăți se poate schimba în viitorul apropiat. Tradițional, analiza celei mai bune utilizări a fost asociată cu analiza reziduală a terenului ce este cuprinsă în economia clasică. În această analiză, valoarea este dată de venitul ce rămâne după ce a fost amortizată construcția.

Cea mai bună utilizare este determinată de forțele competitive de pe piață. Analiza se poate realiza în două cazuri: (1) cea mai bună utilizare a terenului considerat liber și (2) cea mai bună utilizare a terenului construit. Există patru condiții care trebuie respectate simultan, prin prisma cărora se realizează această analiză. Cea mai bună utilizare trebuie să fie: admisibilă legal, fizic posibilă, financiar fezabilă și maxim productivă.

### Criteriile analizei celei mai bune utilizări

**a. Permisibilă legal** – În toate cazurile, evaluatorul trebuie să determine care utilizări sunt permise de lege. El trebuie să analizeze reglementările privind zonarea, restricțiile de construire, normativele de construcții, restricțiile privind construcțiile din patrimoniu și siturile istorice, impactul asupra mediului. Închirierea pe termen lung poate afecta cea mai bună utilizare a proprietății din cauza unor clauze în contractul de închiriere. Dacă nu există restricții cu caracter privat, atunci utilizările admise de certificatul de urbanism determină alternativele avute în vedere pentru cea mai bună utilizare. Evaluatorul poate avea în vedere - cu riscurile aferente - și eventualele modificări ale planurilor de urbanism, elemente ce trebuie clar explicate în raportul de evaluare.

Normativele de construcții și condițiile de impact asupra mediului, pot avea influențe asupra fezabilității utilizării, dacă nu o scot în afara legii.

**b. Posibilă fizic** – Dimensiunile, forma, suprafața, structura geologică a terenului și accesibilitatea unui lot de teren și riscul unor dezaastre naturale (cutremure, inundații) afectează utilizările unei anumite proprietăți imobiliare. Unele loturi de teren pot atinge cea mai bună utilizare numai ca făcând parte dintr-un ansamblu. În acest caz, evaluatorul va analiza și fezabilitatea ansamblului. Evaluatorul va considera capacitatea și disponibilitatea utilităților publice (canalizare, apă, linie de transport energie electrică, gaze, agent termic, etc.). Structura geologică a terenului poate împiedica (sau face foarte scumpă) anumite utilizări ale proprietății, cum ar fi: clădiri cu regim mare de înălțime, subsoluri multiple, etc. Condițiile fizice influențează și costurile de conversie ale utilizării actuale în altă utilizare considerată mai bună.

**c. Fezabilă financiar** – Utilizările care au îndeplinit criteriile de permisibile legal și fizic, sunt analizate mai departe pentru a determina dacă ele ar produce un venit care să acopere





cheltuielile de exploatare, obligațiile financiare și amortizarea capitalului. Toate utilizările din care rezultă fluxuri financiare pozitive sunt considerate ca fiind fezabile financiar. Pentru a determina fezabilitatea financiară, evaluatorul va prognoza veniturile generate de proprietate, din care se va scădea cheltuielile de exploatare (inclusiv impozitul pe profit), rezultând profitul net. Se va calcula rata de fructificare a capitalului propriu și dacă aceasta este mai mare sau egală cu cea așteptată de investitori pe piață, atunci utilizarea este fezabilă.

**d. Maximum productivă** – Dintre utilizările fezabile financiar, cea mai bună utilizare este aceea care conduce la cea mai mare valoare reziduală a terenului, în concordanță cu rata de fructificare a capitalului cerută de piață pentru cea utilizare. Valoarea reziduală a terenului poate fi găsită estimând valoarea utilizării propuse (teren și construcții) și scăzând costul materialelor, manoperei, regiei și al capitalului, necesare realizării construcției. Valoarea terenului poate fi estimată și prin capitalizarea venitului rezidual datorat terenului. Venitul datorat terenului este venitul rămas după scăderea cheltuielilor de exploatare și a recuperărilor capitalului investit în construcțiile alocate în proporțiile determinate pe piața imobiliară. Cea mai bună utilizare potențială a terenului este de obicei utilizare pe termen lung și se presupune că va rămâne aceeași pe durata de viață economică sau utilă a construcțiilor.

**Cea mai bună utilizare a terenului liber** – Cea mai bună utilizare a terenului considerat liber presupune că terenul este liber sau poate fi eliberat prin demolarea construcțiilor. În această ipoteză, pot fi identificate utilizări care crează valoare și evaluatorul poate începe selecția de proprietăți comparabile și apoi să estimeze valoarea terenului. Dacă o prognoză a celei mai bune utilizări indică o schimbare în viitor, cea mai bună utilizare actuală este considerată ca o utilizare interimară. În unele cazuri, cea mai bună utilizare este ca terenul să rămână liber până când piața va fi pregătită pentru dezvoltare imobiliară. Cea mai bună utilizare a terenului considerat liber presupune că terenul este liber sau poate fi eliberat prin demolarea construcțiilor. În această ipoteză pot fi identificate utilizări care crează valoare, evaluatorul putând începe selecția de la proprietăți comparabile și să estimeze valoarea terenului.

**7.2. Evaluarea terenului prin metoda comparațiilor directe** – Comparația directă este cea mai utilizată tehnică pentru evaluarea terenului și cea mai adecvată metodă atunci când există informații disponibile despre tranzacții/oferte comparabile. În aplicarea acestei metode sunt analizate și comparate informațiile privind tranzacțiile/ofertele și alte date privind loturi similare, în scopul evaluării proprietății subiect. În procesul de comparație sunt luate în considerare asemănările și deosebirile dintre loturi, acestea fiind analizate în funcție de elementele de comparație. Elementele de comparație includ, suplimentar față de cele prezentate la abordarea prin piață a proprietății imobiliare, următoarele: restricții legale, utilități disponibile, zona și cea mai bună utilizare. Astfel, este improprie realizarea de comparații cu terenuri ce au CMBU diferită (de exemplu, terenuri situate în zona industrială și terenuri situate într-o zonă reglementată urbanistic ca fiind mixtă – un mix de utilizări permisibile legal). Comparabilele trebuie selectate dintre cele care au aceeași CMBU, diferențele identificate privind acest element de comparație fiind legate de optimizarea utilizării și nu de natura/tipul acesteia. Pentru determinarea valorii de piață s-a utilizat metoda comparațiilor directe, care este cea mai adecvată metodă atunci când există informații privind vânzări comparabile. Metoda analizează, compară și ajustează tranzacțiile și alte date cu importanță valorică pentru loturi similare. Ea este o metoda globală care aplică informațiile culese urmărind raportul cerere-ofertă pe piața imobiliară, reflectate în mass-media sau alte surse de informare și se bazează pe valorile unitare rezultate în urma tranzacțiilor cu terenuri efectuate în zonă. Metoda comparațiilor de piață își are baza în analiza pieței și utilizează analiza comparativă, respectiv estimarea valorii se face prin analizarea pieței pentru a găsi proprietăți similare, comparând apoi aceste proprietăți cu cea „de evaluat”. Premiza majoră a metodei este aceea că valoarea de piață a unei proprietăți imobiliare este în relație directă cu prețurile de tranzacționare a unor proprietăți competitive și comparabile. Analiza comparativă se bazează pe asemănările și diferențele între proprietăți, între elementele care influențează prețurile de tranzacție. Procesul de comparare ia în considerare asemănările și deosebirile între terenul „de evaluat” și celelalte terenuri deja tranzacționate, despre care există informații suficiente. Pentru estimarea valorii proprietății prin





această metodă, evaluatorul a apelat la informațiile provenite din tranzacțiile de proprietăți asimilabile celui de evaluat, analizând ofertele existente în publicațiile de specialitate și pe site-urile agențiilor imobiliare (www.imobiliare.ro, www.storia.ro, www.olx.ro etc), la data evaluării există câteva oferte pentru terenuri care sunt sintetizate în tabelele următoare:

**Pentru terenuri in zona Subcetate:**

Nr. crt.	Criterii si elemente de comparatie	Teren de evaluat	Terenuri de comparatie		
			A	B	C
0	Tipul comparabilei		oferta	oferta	oferta
1	Drepturi de proprietate transmise	depline	depline	depline	depline
2	Restricții legale		fara restrictii	fara restrictii	fara restrictii
3	Condiții de finantare		proprii	proprii	proprii
4	Condiții de vânzare	vanzare normala	normala	normala	normala
5	Condițiile pieței	prezent	actual	actual	actual
6	Localizare		zona Subcetate	zona Subcetate	zona Subcetate
7	<i>Caracteristici fizice</i>				
	Suprafata, mp		350	700	800
	Acces la proprietate		drum asfaltat	drum asfaltat	drum asfaltat
	Forma teren		regulata	regulata	regulata
	Topografie		plan	plan	plan
8	Utilitati (energie electrica / apa / canalizare / gaz, metan, altele)		utilitati la teren	utilitati la teren	utilitati la teren
9	Zonare	intravilan	intravilan	intravilan	intravilan
10	Cea mai buna utilizare	teren apartinand dom privat	rezidential	rezidential	rezidential
	Pret de vanzare / mp (EUR)		125,60	157,71	190,00
	Pret total de vanzare (EUR)		43.960	110.398	152.000

**Justificarea ajustărilor:**

**Tipul tranzacției** – deoarece comparabilele sunt oferte s-a aplicat o corecție de -3%...-20% fiind considerată marja de negociere în derularea tranzacție și comisionul agentului imobiliar.

Specificatie	Comparabila 1	Comparabila 2	Comparabila 3
Suprafata [mp]	350	700	800
Pret oferta [EUR/mp]	157,00	197,14	237,50
Marja de negociere si comision agentie [EUR/mp]	31,40	39,43	47,50
Pret de vanzare [EUR/mp]	125,60	157,71	190,00

**Dreptul la proprietate** – prețul tranzacției este întodeauna bazat pe transmiterea dreptului de proprietate. Proprietățile comparabile sunt libere la vânzare, astfel corecția va fi nulă, proprietatea subiect fiind considerată liberă la vânzare.

**Condiții de vânzare** – nu s-au aplicat ajustari.

**Condițiile de piață** – discuțiile cu proprietarii / reprezentantii acestora au avut loc la data evaluării, ceea ce înseamnă o ajustare nulă.

**Suprafata** – s-au aplicat ajustari negative pentru terenurile care au o suprafata mai mica decat cea a proprietatii subiect, respectiv ajustari pozitive daca suprafetele sunt mai mari.

**Localizarea** – încadrarea terenului în funcție de zonă, terenurile comparabile care sunt în zone diferite se aplică corecții procentuale.

**Caracteristici fizice** – criteriile de comparație au fost tipul terenului, front stradal, formă și suprafață în funcție de caracteristicile comparabilelor s-au aplicat corecții valorice sau procentuale.

**Utilități** – criteriile de comparație au fost dotarea terenului: curent electric, apă, gaz, canalizare și dacă pe teren există construcții, s-au aplicat corecții valorice la terenurile comparabile funcție de utilități și de costurile de dotare a terenurile cu utilitățile lipsă sau costurile de demolare.

**Acces la proprietate** – s-au aplicat corectii, in functie de tipul accesului.

**Cea mai bună utilizare (CMBU)** – s-au aplicat corecții valorice pentru terenul cu alta destinatie decat a celui care face obiectul evaluarii.





---

[De vânzare](#)
[De închiriat](#)
[Ansambluri rezidențiale](#)
[Companii](#)
[Creditate](#)

[Contul meu](#)
[+ Adaugă o ofertă](#)

[RIG Imobiliare](#)
[+40736 506111](#)

[Terenuri de vânzare](#)
[Arad](#)
[Arad >](#)
[Centru](#)
[Loc de casa în zona Subcetate](#)

**Loc de casa în zona Subcetate**

[Comisioane Arad, Arad](#)

**55 000 €**

157 €/m<sup>2</sup>  
Propune un preț

Rata estimată: <b>1.356 RON /lună</b>	Anuită: <b>40.638 RON (15%)</b>	Perioada împrumutului: <b>30 ani</b>	Folosește calculatorul de credite
--	------------------------------------	---	-----------------------------------

**Prezentare generală**

% Suprafață utilă	<b>350 m<sup>2</sup></b>	Tip teren	<a href="#">Cere informaj</a>
Localitate	<b>urbana</b>	Dimensiuni	<a href="#">Cere informații</a>
Vizionare la distanță	<a href="#">Cere o vizionare</a>	Tip vânzător	<b>agenție</b>

**Descriere**

RIG imobiliare va oferi spre achiziție un loc de casă în zona subcetate.

Suprafața terenului este de 350 mp (lot 2 din schișă)

Urmăriți la stradă!

**PREȚ: 55.000 euro**

**TEL: 0744506111 George Simona**

**Vrei să monitorizezi proprietăți similare?**

Activează notificările și nu pierde nicio ofertă.

☒ Notifică-mă despre anunțuri similare

**Particularități**

Probleme	Soluții
Problema	Soluția
Problema	Soluția
Problema	Soluția

**Harta**

Vezi descrierea în a se deschide harta în nouă dimensiuni

Mai multe

**George Simona**  
Agenție  
**0744 506 111**

+40

Aveți nevoie de mai multe detalii?

Sunți interesat(ă) de acest teren de vânzare și ai vrea să faci o vizionare.  
Apasă pe interier răspunsului dvs. Mulțumesc!

Adresa este în afara zonei este 3,5 C. Că  
Orașul este în afara zonei este 3,5 C. Că  
Orașul este în afara zonei este 3,5 C. Că

[Trimite mesajul](#)

**Raportează**

**Agente imobiliare**  
[RIG Imobiliare](#)

**744** [afiliași numărul](#)

Bulevardul Revoluției nr. 99, etaj 1, ap. 3  
ARAD, ARAD (localitate)

[Vezi toate ofertele](#)

**George Simona**  
Agenție  
**744** [afiliași numărul](#)

+40

Aveți nevoie de mai multe detalii?

Sunți interesat(ă) de acest teren de vânzare și ai vrea să faci o vizionare.  
Apasă pe interier răspunsului dvs. Mulțumesc!

Adresa este în afara zonei este 3,5 C. Că  
Orașul este în afara zonei este 3,5 C. Că  
Orașul este în afara zonei este 3,5 C. Că

[Trimite mesajul](#)

### Comparabila 1



-63-





Arad, Dragălina numărul 22-24

Suna-ne +40784222201 Login

OK

IMOBILIARE

Home
Vanzare
Inchiriere
Contact

Teren intravilan 800 mp Subcetate

Arad Zona Subcetate

Locatie

Tip proprietate

Inchiriere / Vanzare

Camere

Bai

Cauta

Property ID: 0150

Teren

Vanzare

Euro190,000.00

Lot Area: 800 mp

Teren intravilan 800 mp Subcetate, este situat într-o zonă învecinată de case.

Teren intravilan Zona Subcetate, are suprafața totală de teren 800 mp, frontul străzii este de 29 m. Terenul are toate utilitățile în stradă.

Pretul este fix nu se negociază!

Daniela Stoiu Arad

Mobil +40784222201

Agent

Agent

Send

TOP PROPIETATI

Centrala

Euro50,000.00

Cauta alta proprietate

Locatie

Tip proprietate

Inchiriere / Vanzare

Camere

Bai

CAUTA

Cauta dupa facilitati

Aer Conditionat (99)

Anexe (8)

Apa (123)

Arageaz (13)

aspirator (1)

balcon (53)

Cablu TV (69)

canalizare (67)

Carport (1)

Centrala Termica (140)

combina frigorifica (7)

convectori (1)

cuptor electric (37)

Curte (98)

Curti constructii (21)

Curti constructii (6)

Decomandat (90)

Energie electrica (120)

Extravilan (2)

frigider (41)

garaj (9)

Gaz (88)

Gradina (21)

hota (29)

Comparabila 3

-64-



## Capitolul 8

### RECONCILIAREA VALORILOR. OPINIA EVALUATORULUI

Valoarea justă a terenurilor, în opinia evaluatorului, este **valoarea obținută prin metoda comparațiilor**, care reflectă cel mai bine valoarea bunurilor.

Argumentele care au stat la baza elaborării acestei opinii precum și considerentele avute în vedere la determinarea acestei valori sunt:

Valoarea a fost exprimată ținând seama exclusiv de ipotezele, condițiile limitative și aprecierile exprimate în prezentul raport și este valabilă în condițiile economice și juridice menționate în raport.

Valoarea este valabilă numai pentru destinația precizată în raport - valoare justă în vederea înregistrării în evidențele contabile.

Valoarea reprezintă opinia evaluatorului privind valoarea justă.

Valoarea este o predicție.

**Valoarea justă a imobilelor aparținând domeniului privat al UAT ARAD / STATULUI ROMÂN, de înregistrat în evidența contabilă, este de:**

Nr. fișă	Denumire	CF	Nr. cad. / Nr. top.	Valoare justă la 14.06.2024
1	Teren - Zona str. Redutei, CF nr. 353928 Arad, nr. CF vechi: 963-Mureșel, nr. top: 385/169/c.3.71	353928	385/169/c.3.71	300.960
2	Teren - Zona str. Redutei, CF nr. 353929 Arad, nr. CF vechi: 963-Mureșel, nr. top: 385/169/c.3.68	353929	385/169/c.3.68	300.960

Raportul a fost pregătit pe baza standardelor, recomandărilor și metodologiei de lucru promovate de către ANEVAR (Asociația Națională a Evaluatorilor Autorizați din România)

Expert evaluator autorizat EPI, EBM

Cj. Beres Aron







## ANEXA 1

FISA 1		Teren - Zona str. Redutei, CF nr. 353928 Arad, nr. CF vechi: 963-Mureșel, nr. top: 385/169/c.3.71		
Elemente de comparatie	Subiect	Comparabila 1	Comparabila 2	Comparabila 3
Identificare subiect/comparabile	strada Redutei	zona Subcetate	zona Subcetate	zona Subcetate
Suprafata [mp]	990,00	350	700	800
Pret de vanzare [EUR/mp]		125,60	157,71	190,00
<i>Ajustari ale tranzactiei</i>				
Drepturi de proprietate transmise	depline	depline	depline	depline
Ajustare procentuala (%)		0%	0%	0%
Valoarea ajustarii [EUR/mp]		0,00	0,00	0,00
Pret ajustat		125,60	157,71	190,00
Restrictii legale	teren ocupat partial de trotuar si drum	fara restrictii	fara restrictii	fara restrictii
Ajustare procentuala (%)		-60%	-60%	-60%
Valoarea ajustarii [EUR/mp]		-75,36	-94,63	-114,00
Pret ajustat		50,24	63,08	76,00
Conditii de vanzare	vanzare normala	normala	normala	normala
Ajustare procentuala (%)		0%	0%	0%
Valoarea ajustarii [EUR/mp]		0,00	0,00	0,00
Pret ajustat		50,24	63,08	76,00
Conditii de piata (data vanzarii)	iun.24	actual	actual	actual
Ajustare procentuala (%)		0%	0%	0%
Valoarea ajustarii [EUR/mp]		0,00	0,00	0,00
Pret ajustat		50,24	63,08	76,00
<i>Ajustari ale proprietatii</i>				
Localizare	strada Redutei	zona Subcetate	zona Subcetate	zona Subcetate
Ajustare procentuala (%)		0%	0%	-2%
Valoarea ajustarii [EUR/mp]		0,00	0,00	-1,52
Pret ajustat		50,24	63,08	74,48
Suprafata	990	350	700	800
Ajustare procentuala (%)		-0,32%	-0,15%	-0,10%
Valoarea ajustarii [EUR/mp]		-0,40	-0,23	-0,18
Pret ajustat		49,84	62,86	74,30
Utilitati (energie electrica / apa / canalizare / gaz metan / altele)	in apropiere	utilitati la teren	utilitati la teren	utilitati la teren
Ajustare procentuala (%)		-3%	-3%	-3%
Valoarea ajustarii [EUR/mp]		-1,50	-1,89	-2,23
Pret ajustat		48,34	60,97	72,07
Acces la proprietate	din str. Redutei	drum asfaltat	drum asfaltat	drum asfaltat
Ajustare procentuala (%)		0%	0%	0%
Valoarea ajustarii [EUR/mp]		0,00	0,00	0,00
Pret ajustat		48,34	60,97	72,07
Forma teren	regulata	regulata	regulata	regulata
Topografie	plan	plan	plan	plan
Ajustare procentuala (%)		0%	0%	0%
Valoarea ajustarii [EUR/mp]		0,00	0,00	0,00
Pret ajustat		48,34	60,97	72,07
Zonare	intravilan	intravilan	intravilan	intravilan
Ajustare procentuala (%)		0%	0%	0%
Valoarea ajustarii [EUR/mp]		0,00	0,00	0,00
Pret ajustat		48,34	60,97	72,07
Cea mai buna utilizare	teren aferent domeniului privat	rezidential	rezidential	rezidential
Ajustare procentuala (%)		0%	0%	0%
Valoarea ajustarii [EUR/mp]		0,00	0,00	0,00
Pret ajustat		48,34	60,97	72,07
Total ajustare bruta - procentual		63,32%	63,15%	65,10%
		total ajustare bruta procentuala cea mai mica		
Valoarea estimata (rotunjit)		EUR 61,0		
		RON 304		
Curs valutar RON / 1 EUR	4,9771	Valoare teren		EUR 60.390
Data evaluarii	14-Jun-2024			RON 300.960



## ACTE UTILIZATE



Oficiul de Cadastru și Publicitate Imobiliară ARAD  
Biroul de Cadastru și Publicitate Imobiliară Arad

ANCP

### EXTRAS DE CARTE FUNCİARĂ PENTRU INFORMARE

Carte Funciară Nr. 353928 Arad

Nr. cerere 132718  
Ziua 21  
Luna 09  
Anul 2023



#### A. Partea I. Descrierea imobilului

TEREN Intravilan

Nr. CF vechi 963-Muresel

Adresa: Loc. Arad, Jud. Arad

Nr. Crt	Nr. cadastral Nr. topografic	Suprafața* (mp)	Observații / Referințe
A1	Top. 385/169/c 3 71-Muresel	990	

#### B. Partea II. Proprietari și acte

Inscrieri privitoare la dreptul de proprietate și alte drepturi reale	Referințe
1403 / 07/07/1926	
Act nr. 211/1926, din 02/07/1926 emis de :	
B1 Intabulare, drept de PROPRIETATE, dobândit prin Expropriere, cota actuala 1/1 1) STATUL ROMAN	A1

#### C. Partea III. SARCINI .

Inscrieri privind dezmembrămintele dreptului de proprietate, drepturi reale de garanție și sarcini	Referințe
NU SUNT	





Carte Funciară Nr. 353928 Comuna/Oraș/Municipiu: Arad

Anexa Nr. 1 La Partea I

Teren

Nr cadastral	Suprafața (mp)*	Observații / Referințe
Top 385/169/c 3.71-Muresel	990	

\* Suprafața este determinată în planul de proiecție Stereo 70.

DETALII LINIARE IMOBIL

Date referitoare la teren

Nr Crt	Categorie folosință	intra-vilan	Suprafața (mp)	Tarla	Parcelă	Nr topo	Observații / Referințe
1	curți construcții	DA	990			385/169/c 3.71-Muresel	

Extrasul de carte funciară generat prin sistemul informatic integrat al ANCPi conține informațiile din cartea funciară active la data generării. Acesta este valabil în condițiile prevăzute de art. 7 din Legea nr. 455/2001, coroborat cu art. 3 din O.U.G. nr. 41/2016, exclusiv în mediul electronic, pentru activități și procese administrative prevăzute de legislația în vigoare. Valabilitatea poate fi extinsă și în forma fizică a documentului, fără semnătură olografă, cu acceptul expres sau procedural al instituției publice ori entității care a solicitat prezentarea acestui extras.

Verificarea corectitudinii și realității informațiilor conținute de document se poate face la adresa [www.ancpi.ro/verificare](http://www.ancpi.ro/verificare) folosind codul de verificare online disponibil în anet. Codul de verificare este valabil 30 de zile calendaristice de la momentul generării documentului.

Data și ora generării,

21/09/2023. 11:24



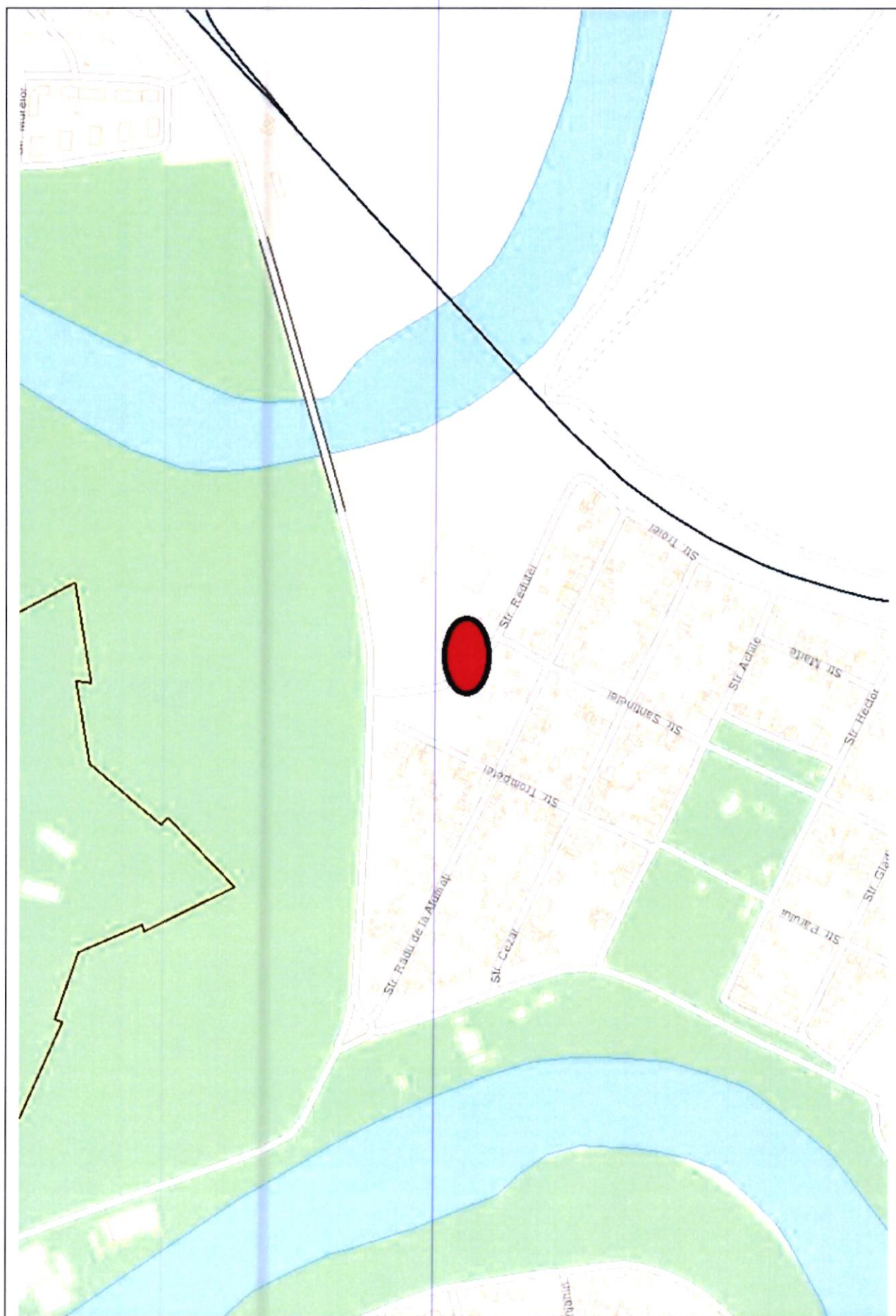


## PLANURI



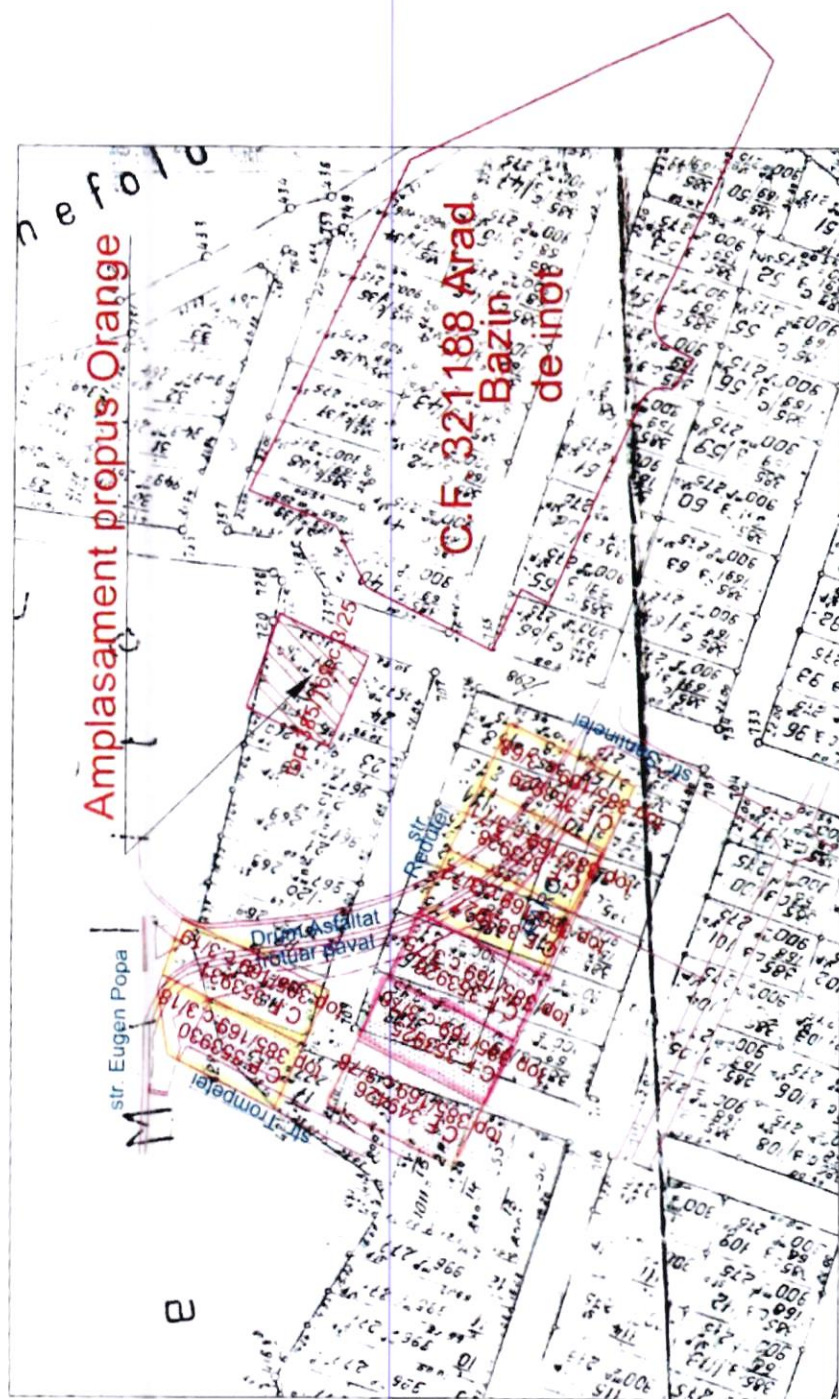








## ÎNCADRARE ÎN ZONĂ







**IMAGINI**







## ANEXA 2

FISA 2		Teren - Zona str. Redutei, CF nr. 353929 Arad, nr. CF vechi: 963-Mureșel, nr. top: 385/169/c.3.68		
Elemente de comparatie	Subiect	Comparabila 1	Comparabila 2	Comparabila 3
Identificare subiect/comparabile	strada Redutei	zona Subcetate	zona Subcetate	zona Subcetate
Suprafata [mp]	990,00	350	700	800
Pret de vanzare [EUR/mp]		125,60	157,71	190,00
<i>Ajustari ale tranzactiei</i>				
Drepturi de proprietate transmise	depline	depline	depline	depline
Ajustare procentuala (%)		0%	0%	0%
Valoarea ajustarii [EUR/mp]		0,00	0,00	0,00
Pret ajustat		125,60	157,71	190,00
Restricții legale	teren ocupat partial de trotuar si drum	fara restrictii	fara restrictii	fara restrictii
Ajustare procentuala (%)		-60%	-60%	-60%
Valoarea ajustarii [EUR/mp]		-75,36	-94,63	-114,00
Pret ajustat		50,24	63,08	76,00
Conditii de vanzare	vanzare normala	normala	normala	normala
Ajustare procentuala (%)		0%	0%	0%
Valoarea ajustarii [EUR/mp]		0,00	0,00	0,00
Pret ajustat		50,24	63,08	76,00
Conditii de piata (data vinzarii)	iun.24	actual	actual	actual
Ajustare procentuala (%)		0%	0%	0%
Valoarea ajustarii [EUR/mp]		0,00	0,00	0,00
Pret ajustat		50,24	63,08	76,00
<i>Ajustari ale proprietatii</i>				
Localizare	strada Redutei	zona Subcetate	zona Subcetate	zona Subcetate
Ajustare procentuala (%)		0%	0%	-2%
Valoarea ajustarii [EUR/mp]		0,00	0,00	-1,52
Pret ajustat		50,24	63,08	74,48
Suprafata	990	350	700	800
Ajustare procentuala (%)		-0,32%	-0,15%	-0,10%
Valoarea ajustarii [EUR/mp]		-0,40	-0,23	-0,18
Pret ajustat		49,84	62,86	74,30
Utilitati (energie electrica / apa / canalizare / gaz metan / altele)	in apropiere	utilitati la teren	utilitati la teren	utilitati la teren
Ajustare procentuala (%)		-3%	-3%	-3%
Valoarea ajustarii [EUR/mp]		-1,50	-1,89	-2,23
Pret ajustat		48,34	60,97	72,07
Acces la proprietate	din str. Redutei	drum asfaltat	drum asfaltat	drum asfaltat
Ajustare procentuala (%)		0%	0%	0%
Valoarea ajustarii [EUR/mp]		0,00	0,00	0,00
Pret ajustat		48,34	60,97	72,07
Forma teren	regulata	regulata	regulata	regulata
Topografie	plan	plan	plan	plan
Ajustare procentuala (%)		0%	0%	0%
Valoarea ajustarii [EUR/mp]		0,00	0,00	0,00
Pret ajustat		48,34	60,97	72,07
Zonare	intravilan	intravilan	intravilan	intravilan
Ajustare procentuala (%)		0%	0%	0%
Valoarea ajustarii [EUR/mp]		0,00	0,00	0,00
Pret ajustat		48,34	60,97	72,07
Cea mai buna utilizare	teren aferent domeniului privat	rezidential	rezidential	rezidential
Ajustare procentuala (%)		0%	0%	0%
Valoarea ajustarii [EUR/mp]		0,00	0,00	0,00
Pret ajustat		48,34	60,97	72,07
Total ajustare bruta - procentual		63,32%	63,15%	65,10%
			total ajustare bruta procentuala cea mai mica	
Valoarea estimata (rotunjit)		EUR 61,0		
		RON 304		
Curs valutar RON / 1 EUR	4,9771	Valoare teren		EUR 60.390
Data evaluarii	14-Jun-2024			RON 300.960





## ACTE UTILIZATE



Oficiul de Cadastru și Publicitate Imobiliară ARAD  
Biroul de Cadastru și Publicitate Imobiliară Arad

ANCP

### EXTRAS DE CARTE FUNCİARĂ PENTRU INFORMARE

Carte Funciară Nr. 353929 Arad

Nr. cerere 132719  
Zua 21  
Luna 09  
Anul 2023

Cod verificare  
1001579AR191



#### A. Partea I. Descrierea imobilului

TEREN Intravilan

Nr. CF vechi 963-Muresel

Adresa: Loc. Arad, Jud. Arad

Nr. Crt	Nr. cadastral Nr. topografic	Suprafața* (mp)	Observații / Referințe
A1	Top. 385/169/c 3 68-Muresel	990	

#### B. Partea II. Proprietari și acte

Inscrieri privitoare la dreptul de proprietate și alte drepturi reale	Referințe
1403 / 07/07/1926	
Act nr. 211/1926 din 02/07/1926 emis de :-	
B1 Intabulare, drept de PROPRIETATE, dobândit prin Expropriere, cota actuală 1/1	A1
1) STATUL ROMÂN	

#### C. Partea III. SARCINI

Inscrieri privind dezmembrămintele dreptului de proprietate, drepturi reale de garanție și sarcini	Referințe
NU SUNT	



Carte Funciară Nr. 353929 Comuna/Oraș/Municipiu: Arad

Âneta Nr. 1 La Partea I

Teren

Nr cadastral	Suprafața (mp)*	Observații / Referințe
Top 385/169/c 3.68-Muresel	990	

\* Suprafața este determinată în planul de proiecție Stereo 70

DETALII LINIARE IMOBIL

Date referitoare la teren

Nr Crt	Categorie folosință	Intra vilan	Suprafața (mp)	Tarla	Parcelă	Nr. topo	Observații / Referințe
1	curți construcții	DA	990			385/169/c. 3.68-Muresel	

Extrasul de carte funciară generat prin sistemul informatic integrat al ANCPÎ conține informațiile din cartea funciară active la data generării. Acesta este valabil în condițiile prevăzute de art. 7 din Legea nr. 455/2001, coroborat cu art. 3 din O.U.G. nr. 41/2016, exclusiv în mediul electronic, pentru activități și procese administrative prevăzute de legislația în vigoare. Valabilitatea poate fi extinsă și în forma fizică a documentului, fără semnătură olografă, cu acceptul expres sau procedural al instituției publice ori entității care a solicitat prezentarea acestui extras.

Verificarea corectitudinii și realității informațiilor conținute de document se poate face la adresa [www.ancpl.ro/verificare](http://www.ancpl.ro/verificare), folosind codul de verificare online disponibil în antet. Codul de verificare este valabil 30 de zile calendaristice de la momentul generării documentului

Data și ora generării,

21/09/2023, 11:24



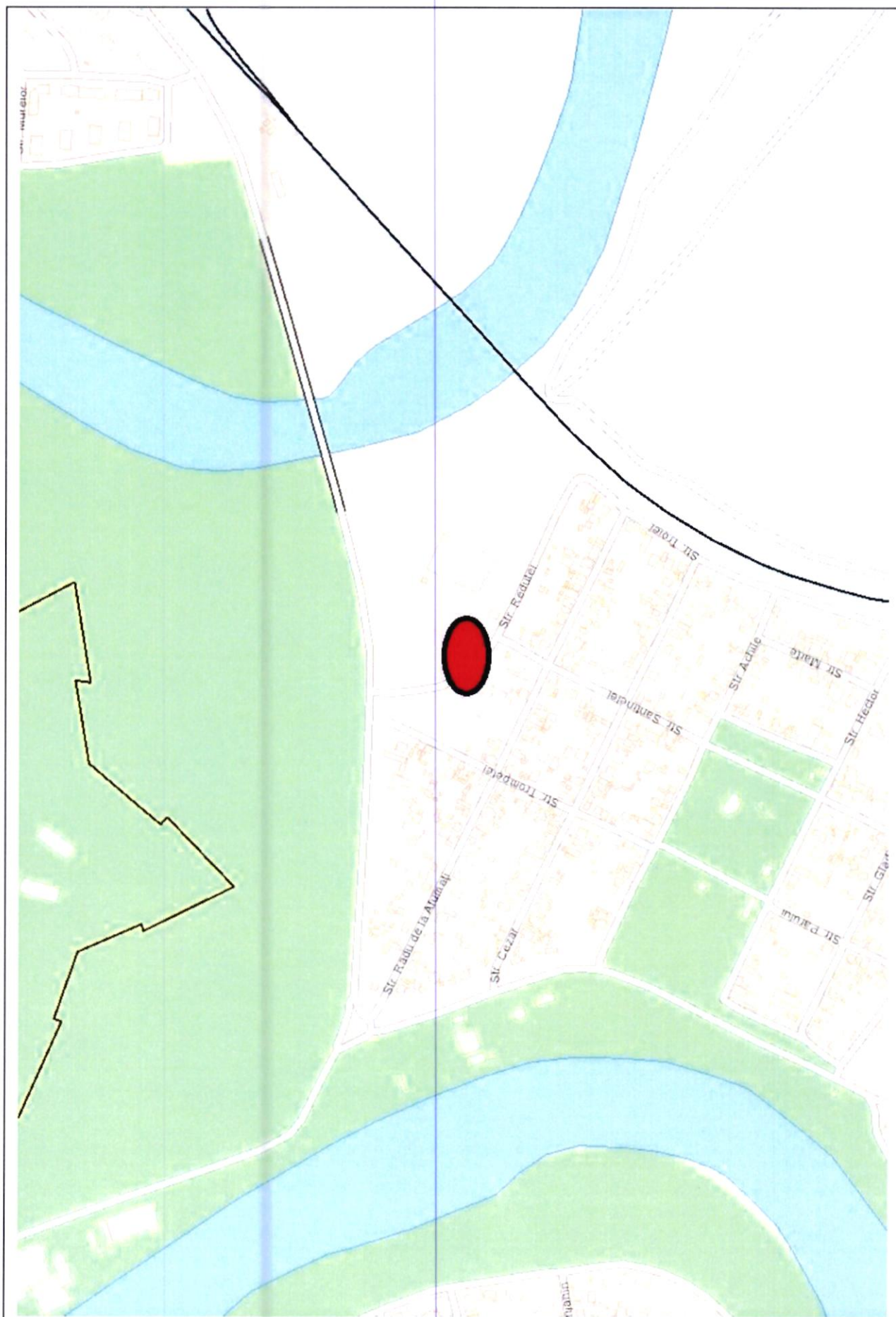


# PLANURI

















**IMAGINI**



