



HGR 946/2002

# MONITORUL OFICIAL

## AL

## ROMÂNIEI

ul XIV — Nr. 690 bis

PARTEA I

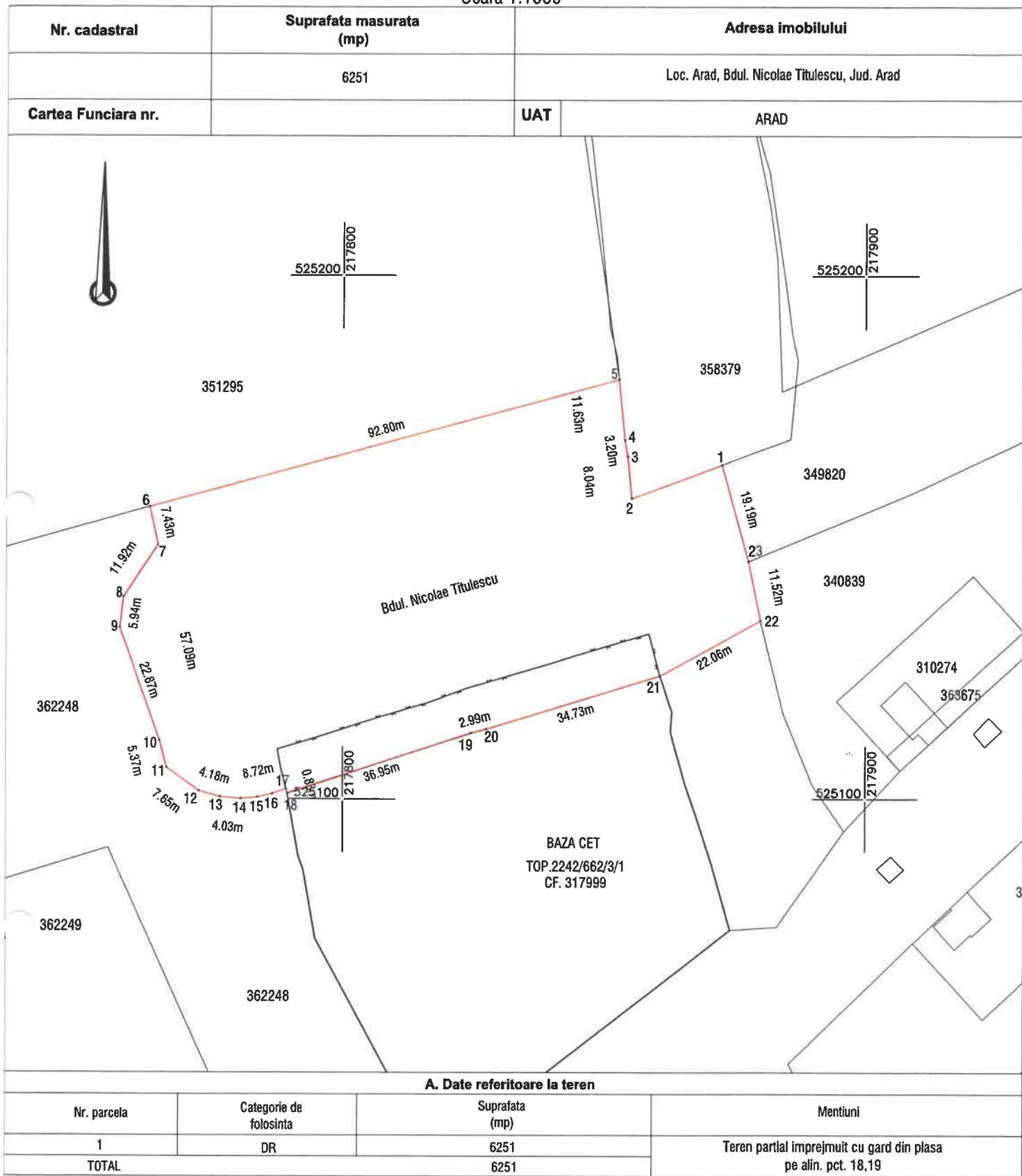
LEGI, DECRETE, HOTĂRĂRI ȘI ALTE ACTE

Joi, 19 septembrie 2002

ANEXA Nr. 2 — Inventarul bunurilor care  
aparțin domeniului public al municipiului  
Arad

COPIE  
CARTEA ALBĂ

0	1	2	3	4	5	6
2		Străzi cat. II-a	Lungimea totală 27,5 km Partea carosabilă are o lăţime în medie de 14m. Îmbrăcămintea rutieră este din beton asfaltic.			Statul român
3		Străzi cat. III-a	Lungimea totală 270 km din care: cu îmbrăcămintă de beton asfaltic: 77,9 km, cu îmbrăcămintă de beton de ciment: 8,4 km, cu pavaj din piatră fasonată: 12,7 km, cu pavaj din piatră brută: 21,7 km, cu structură rutieră de macadam: 23,7 km, din pământ: 126,8 km			Statul român
4		Platforme şi străzi cat. IV	Suprafaţa totală: 105,617 mp Îmbrăcămintea este din beton de ciment			Statul român
5		Trotuare	Suprafaţa totală este de 1.205.216 mp din care: trotuare din beton asfaltic 412.258 mp; trotuare din beton de ciment 328.640 mp; trotuare din pământ 464.318 mp			Statul român
6		Pod rutier -- Micălaca -- peste râul Mureş Arad (pod rutier + tramvai)	Acest pod are 5 deschideri $L=57+3 \times 72+57=330$ m grîndă continuă. Suprastructura este alcătuită din grînda metalică cu inimă plină de înălţime constantă cu placă de beton armat realizată din elemente prefabricate cu conlucrare. În secţiune transversală podul are benzi de circulaţie cu o bandă separatoare de sensuri			Statul român



Suprafata totala masurata a imobilului = 6251 mp

Suprafata din act = 6251 mp

Executant:



Confirm executarea lucrarilor la teren,  
corectitudinea intocmirii documentatiei cadastrale si  
corespondenta acesteia cu realitatea din teren

CLASA III  
RO-B-J NR. 2704

Semnatura si stampila  
CIF. 14358573

CATEGORIA B  
RO-B-F. NR. 0180

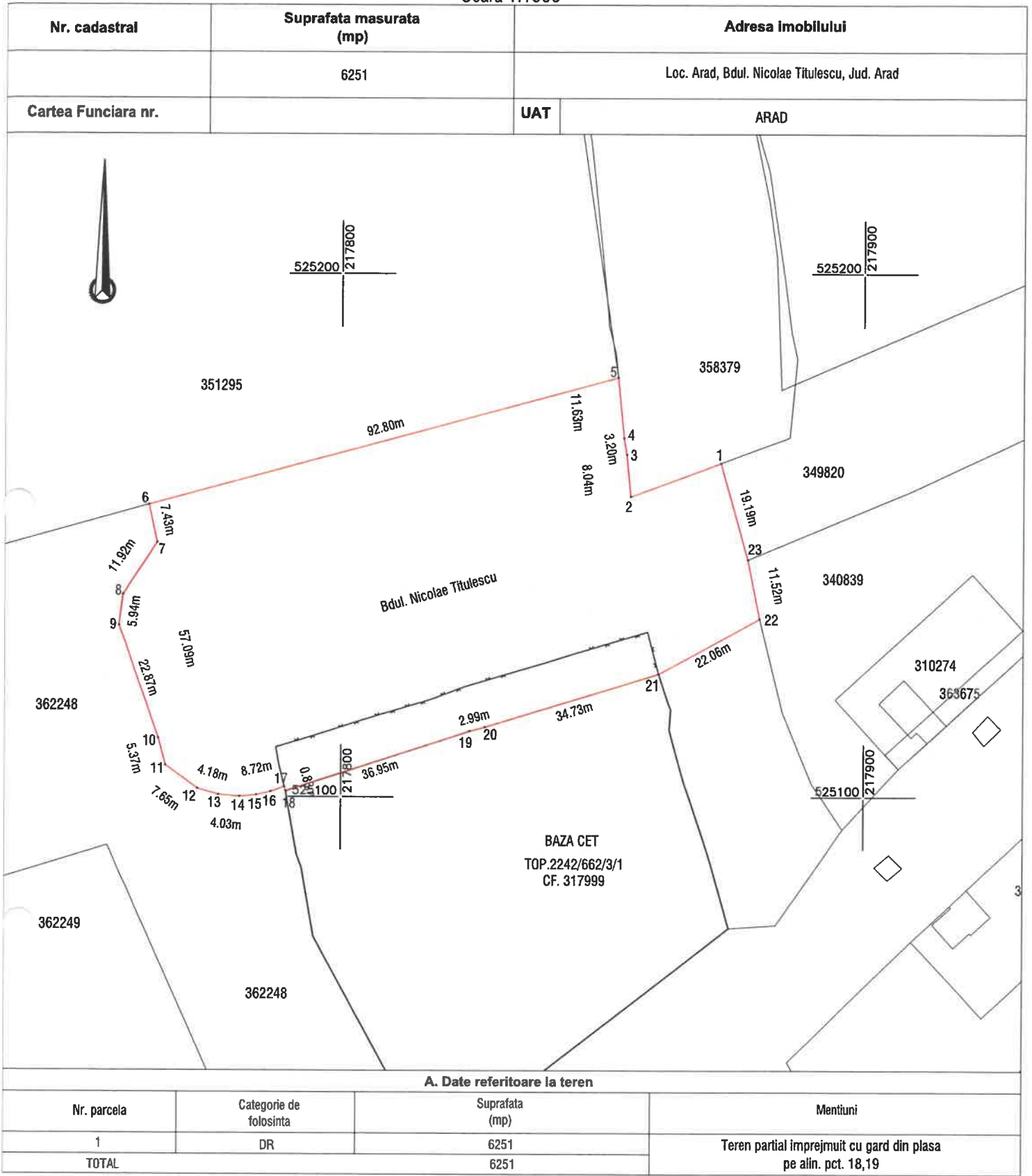
**Patrik-Andras  
Kimak**

Digitally signed by Patrik-Andras  
Kimak  
Reason: RO-AR-F Nr. 0180  
Date: 2024.05.20 11:03:41 +03'00'

Data: 05.2024

Inspector

Confirm introducerea imobilului in baza de date integrata  
si atribuirea numarului cadastral  
Semnatura si parafa  
Stampila BCPI



Suprafata totala masurata a imobilului = 6251 mp  
Suprafata din act = 6251 mp

Executant:



Confirm executarea lucrarilor la teren,  
corectitudinea intocmirii documentatiei cadastrale si  
corespondenta acestora cu realitatea din teren

CLASA III  
RO-B-J NR. 2704

Semnatura si stampila  
CIF. 14358573

CATEGORIA B  
RO-B-F. NR. 0180

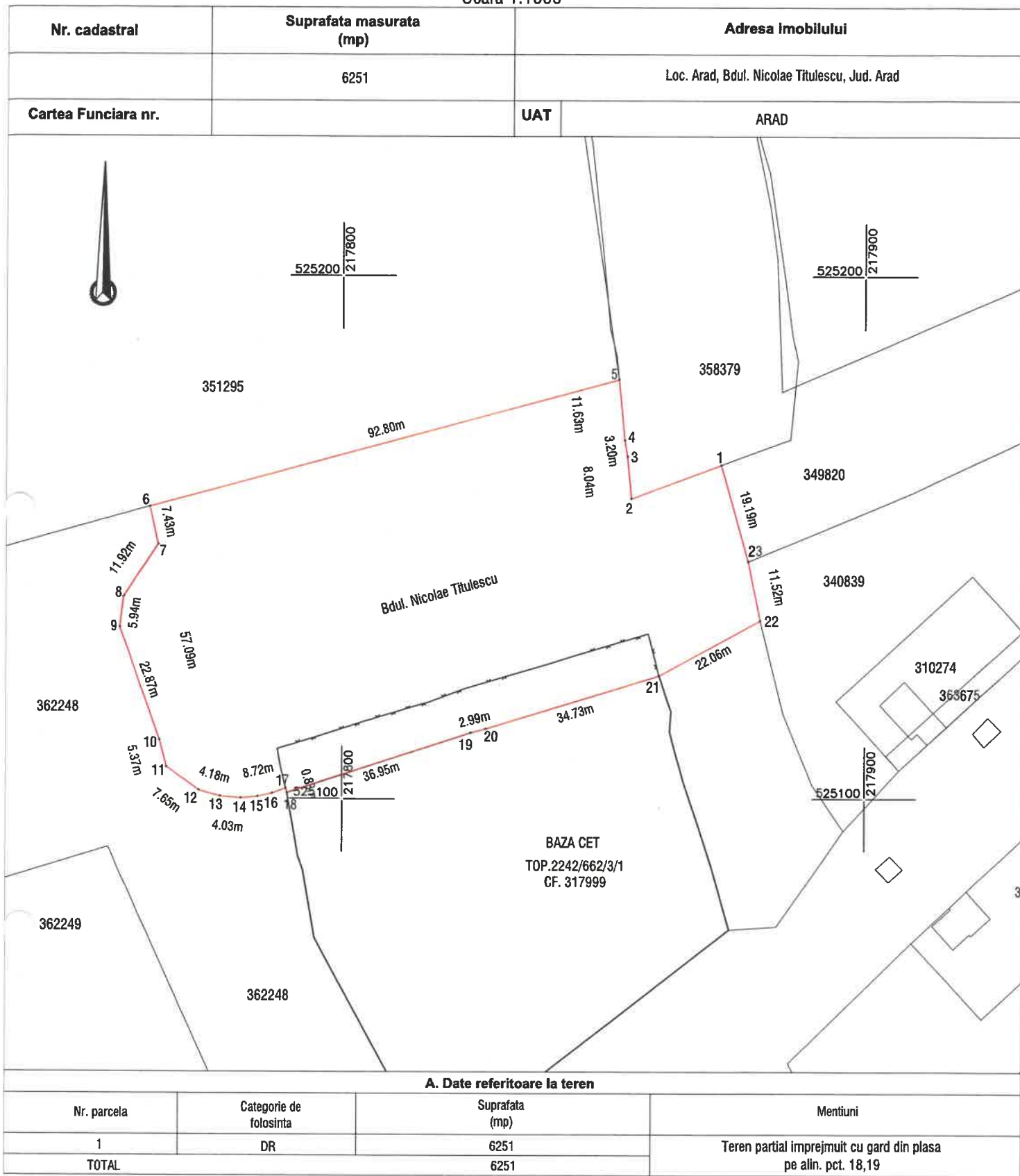
**Patrik-Andras  
Kimak**

Digitally signed by Patrik-Andras  
Kimak  
Reason: RO-AR-F Nr. 0180  
Date: 2024.05.20 11:03:41 +03'00'

Data: 05.2024

Inspector

Confirm introducerea imobilului in baza de date integrata  
si atribuirea numarului cadastral  
Semnatura si parafa  
Stampila BCPI



Suprafata totala masurata a imobilului = 6251 mp  
Suprafata din act = 6251 mp

Executant:



**DATCAD**

Confirm executarea lucrarilor la teren,  
corectitudinea intocmirii documentatiei cadastrale si  
corespondenta acestora cu realitatea din teren

CLASA III  
RO-B-J NR. 2704

Semnatura si stampila  
CIF. 14358573

CATEGORIA B  
RO-B-F. NR. 0180

**Patrik-Andras  
Kimak**

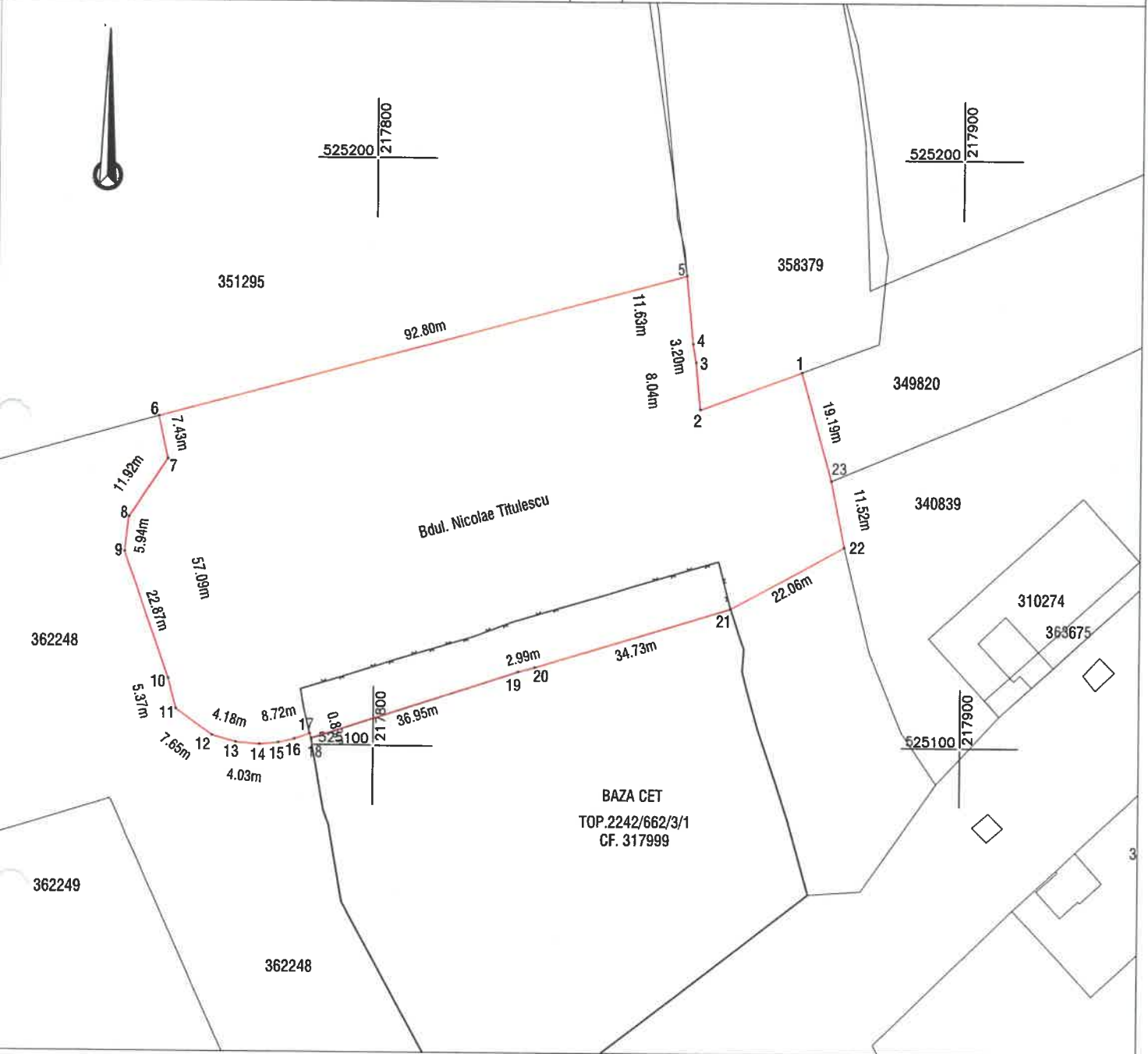
Digitally signed by Patrik-Andras  
Kimak  
Reason: RO-AR-F Nr. 0180  
Date: 2024.05.20 11:03:41 +03'00'

Data: 05.2024

Inspector

Confirm introducerea imobilului in baza de date integrata  
si atribuirea numarului cadastral  
Semnatura si parafa  
Stampila BCPI

Nr. cadastral	Suprafata masurata (mp)	Adresa imobilului	
	6251	Loc. Arad, Bdul. Nicolae Titulescu, Jud. Arad	
Cartea Funciara nr.	UAT	ARAD	



A. Date referitoare la teren

Nr. parcela	Categorie de folosinta	Suprafata (mp)	Mentiiuni
1	DR	6251	Teren partial imprejmuit cu gard din plasa pe alin. pct. 18,19
TOTAL		6251	

Suprafata totala masurata a imobilului = 6251 mp  
Suprafata din act = 6251 mp

Executant:



**DATCAD**

Confirm executarea lucrarilor la teren,  
corectitudinea intocmirii documentatiei cadastrale si  
corespondenta acesteia cu realitatea din teren

CLASA III  
RO-B-J NR. 2704

Semnatura si stampila  
CIF. 14358573

CATEGORIA B  
RO-B-F. NR. 0180

**Patrik-Andras  
Kimak**

Digitally signed by Patrik-Andras  
Kimak  
Reason: RO-AR-F Nr. 0180  
Date: 2024.05.20 11:03:41 +03'00'

Inspector

Confirm introducerea imobilului in baza de date integrata  
si atribuirea numarului cadastral  
Semnatura si parafa  
Stampila BCPI