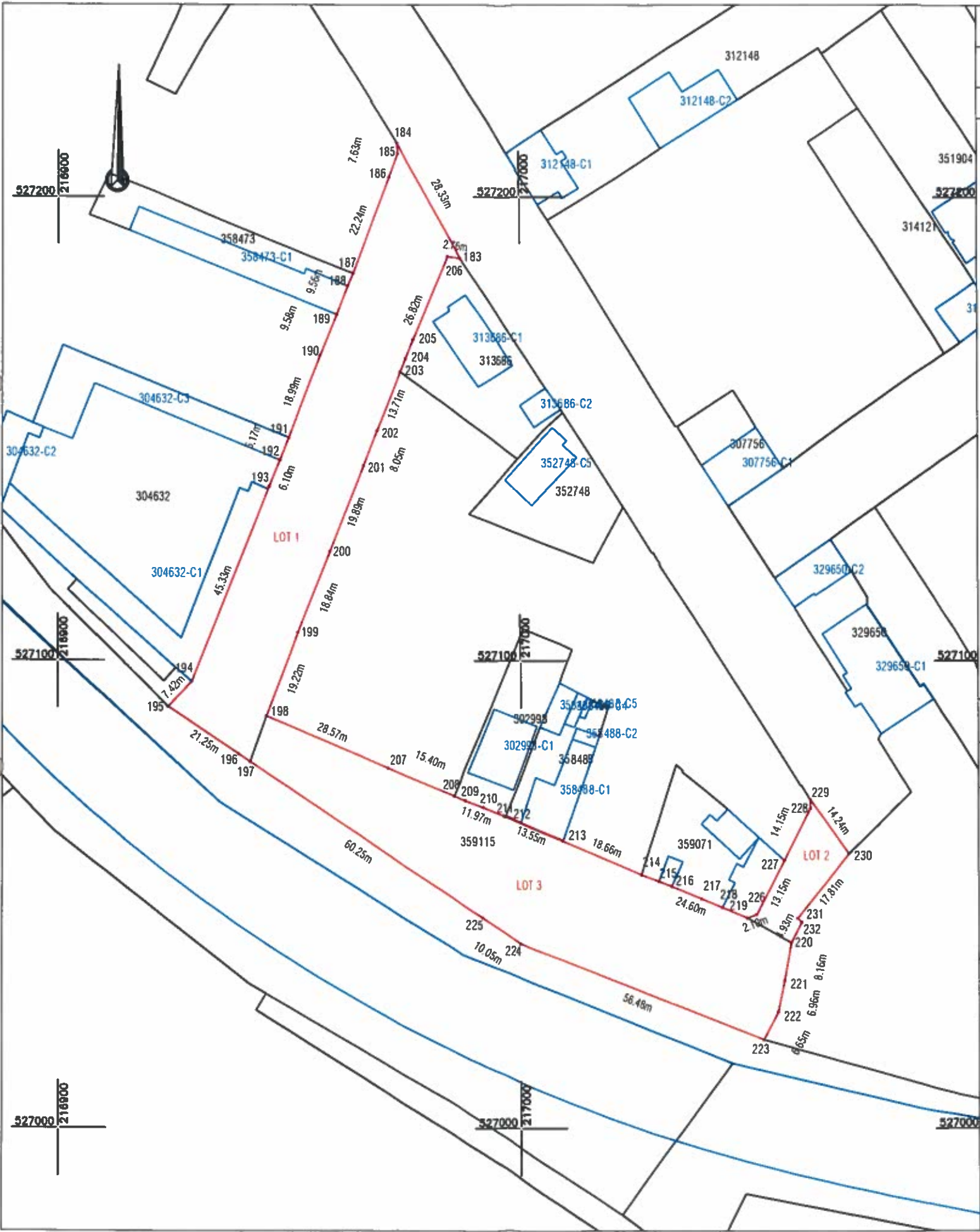


Plan de amplasament si delimitare a imobilului  
cu propunerea de dezlipire  
Scara 1:1000

ANEXA 17



Nr. cadastral	Suprafata masurata (mp)	Adresa imobilului	
359115	4953	Loc. Arad, Str. Iancu Jianu, Jud. Arad	
Cartea Funciara nr.	UAT	ARAD	
359115			

ANEXA Nr. 1  
la Hotărârea Consiliului Local al  
Municipiului Arad  
Nr. 609 din 31.10.2024



Situatia actuala (inainte de dezlipire)				Situatia viitoare (dupa dezlipire)			
Nr.cad.	Supratata (mp)	Categoria de folosinta	Descrierea imobilului	Nr.cad.	Supratata (mp)	Categoria de folosinta	Descrierea imobilului
359115	4953	DR	Teren neimprejuiat	366751	2215	DR	Lot 1 Imobilul este imprejuiat partial de limitele proprietatilor
				366752	262	DR	Lot 2 Imobilul este imprejuiat partial de limitele proprietatilor
				366753	2476	DR	Lot 3 Imobilul este imprejuiat partial de limitele proprietatilor
TOTAL:		4953				4953	

Executant: **DATCAD**

Confirm executarea lucrarilor la teren, corectitudinea intocmirii documentatiei cadastrale si corespondenta acestora cu realitatea din teren

CLASA III  
RO-B-J NR. 2948

Semnatura si stampila  
CIF. 14358573

CATEGORIA B  
RO-AR-F. NR. 0180

Digitally signed by Patrik-Andras Kimak  
Reason: RO-AR-F Nr. 0180  
Date: 2024.10.16 00:31:08 +03'00'

Date: 10.2024

Inspector  
Confirm introducerea imobilului in baza de date integrata si atribuirea numarului cadastral

**Darius Aurelian Sicoe**

Semnatura si stampila  
Stampila BC

DN: c=RO, l=ARAD, o=Oficiul de Cadastru si Publicitate Imobiliara, cn=Darius Aurelian Sicoe, serialNumber=SDAB, st=ARAD, givenName=Darius Aurelian, sn=Sicoe  
Date: 2024.10.21 10:01:33 +03'00'

120632 / 16-10-2024

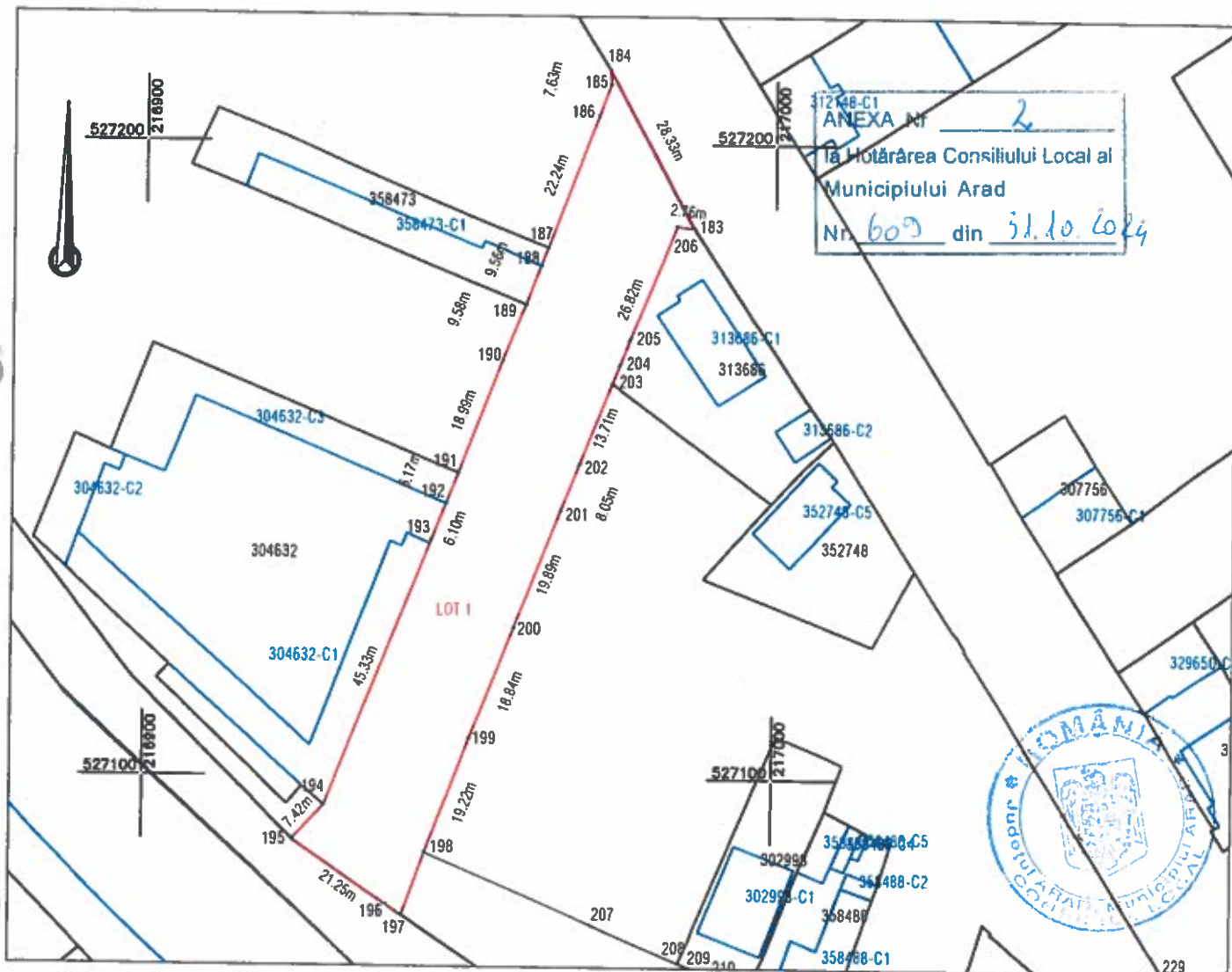
## Plan de amplasament si delimitare a imobilului

ANEXA 16

Scara 1:1000

-ANEXA 2-

Nr. cadastral	Suprafata masurata (mp)	Adresa imobilului	
366751	2215	Loc. Arad, Str. Iancu Jianu, Jud. Arad	
Cartea Funciara nr.		UAT	ARAD



A. Date referitoare la teren			
Nr. parcela	Categorie de folosinta	Suprafata (mp)	Mentii
1	DR	2215	LOT 1 Imobilul este imprejmuit partial de linitele proprietatilor
TOTAL		2215	

Suprafata totala masurata a imobilului = 2215 mp

Suprafata din act = 2215 mp

Executant:



DATCAD

Confirm executarea lucrarilor la teren,  
corectitudinea intocmirii documentatiei cadastrale si  
corespondenta acestora cu realitatea din teren

CLASA III  
RO-B-J NR. 2948

Semnatura si stampila  
CIF. 14358573

CATEGORIA B  
RO-AR-F. NR. 0180

Patrik-Andras  
Kimak

Data: 10.2024

Digitally signed by Patrik-Andras  
Kimak  
Reason: RO-AR-F Nr. 0180  
Date: 2024.10.16 00:31:35 +03'00'

Inspector

Confirm introducerea imobilului in baza de date integrata  
si atribuirea numarului cadastral de Darius Aurelian Sicoe  
Semnatura si stampila: c=RO, l=ARAD, o=Oficiul de  
Cadastru si Publicitate Imobiliara,  
cn=Darius Aurelian Sicoe,  
serialNumber=SDAB, st=ARAD,  
givenName=Darius Aurelian, sn=Sicoe  
Data: 2024.10.21 10:01:53 +03'00'

Darius  
Aurelian Sicoe

120632 / 16-10-2024

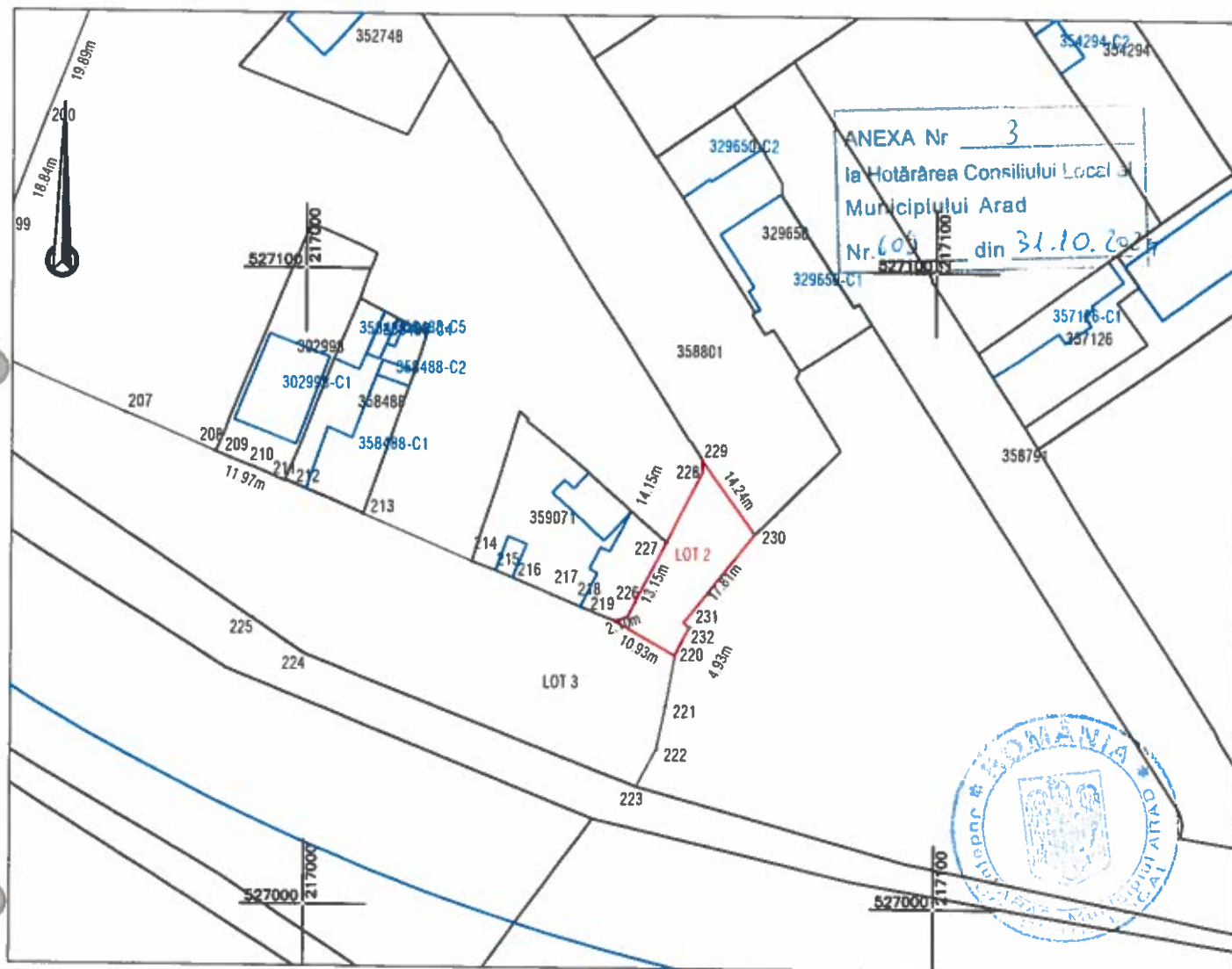


Plan de amplasament si delimitare a imobilului  
Scara 1:1000

ANEXA 16


- ANEXA 4 3 -

Nr. cadastral	Suprafata masurata (mp)	Adresa imobilului	
366752	262	Loc. Arad, Str. Iancu Jianu, Jud. Arad	
Cartea Funciara nr.		UAT	ARAD



A. Date referitoare la teren			
Nr. parcela	Categorie de folosinta	Suprafata (mp)	Mentiuni
1	DR	262	LOT 2 Imobilul este imprejmuit partial de limitele proprietatilor
TOTAL		262	

Suprafata totala masurata a imobilului = 262 mp  
Suprafata din act = 262 mp

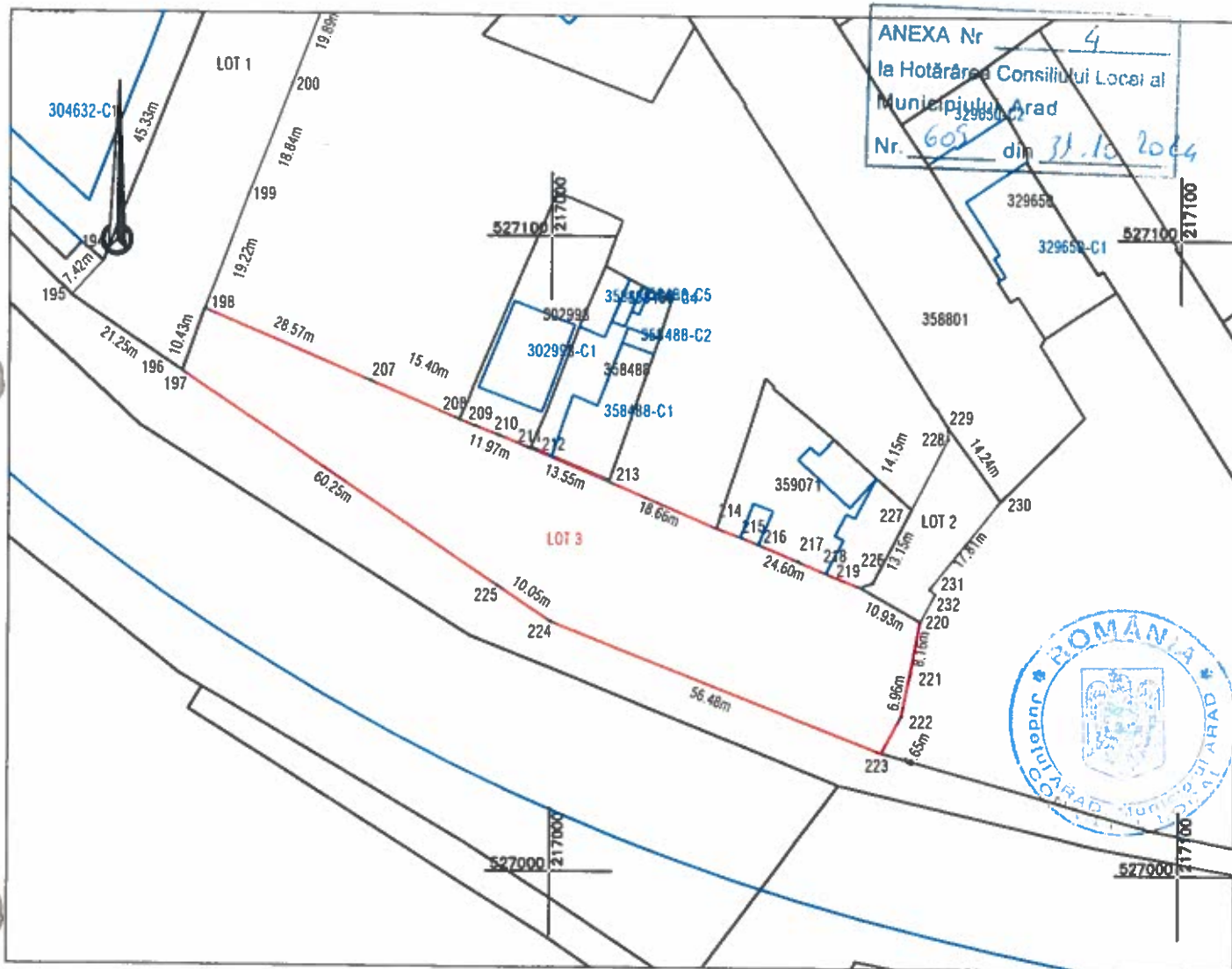
<b>Executant:</b> 		<b>Inspector</b> Confirm introducerea imobilului in baza de date integrata si atribuirea numarului cadastral Semnatura si p. v. a Darius Aurelian Sicoe Stampila BC: I	
Confirm executarea lucrarilor la teren, corectitudinea intocmirii documentatiei cadastrale si corespondenta acesteia cu realitatea din teren		DN: c=RO, l=ARAD, o=Oficiul de Cadastru si Publicitate Imobiliara, cn=Darius Aurelian Sicoe, serialNumber=SDAB, st=ARAD, givenName=Darius Aurelian, sn=Sicoe Data: 2024.10.21 10:02:11 +03'00'	
CLASA III RO-B-J NR. 2948	Semnatura si stampila CIF. 14358573	CATEGORIA B RO-AR-F. NR. 0180	
Patrik-Andras Kimak		Digitally signed by Patrik-Andras Kimak Reason: RO-AR-F Nr. 0180 Date: 2024.10.16 00:32:04 +03'00'	
Data: 10.2024		Data: 120632 / 16-10-2024	

Plan de amplasament si delimitare a imobilului  
Scara 1:1000

ANEXA 16

ANEXA 4

Nr. cadastral	Suprafata masurata (mp)	Adresa imobilului	
366753	2476	Loc. Arad, Str. Iancu Jianu, Jud. Arad	
Cartea Funciara nr.		UAT	ARAD



A. Date referitoare la teren			
Nr. parcela	Categorie de folosinta	Suprafata (mp)	Mentii
1	DR	2476	LOT 3 Imobilul este imprejmuit partial de liniele proprietatilor
TOTAL		2476	

Suprafata totala masurata a imobilului = 2476 mp  
Suprafata din act = 2476 mp

Executant:



**DATCAD**

Confirm executarea lucrarilor la teren,  
corectitudinea intocmirii documentatiei cadastrale si  
corespondenta acestora cu realitatea din teren

CLASA III  
RO-B-J NR. 2948

Semnatura si stampila  
CIF. 14358573

CATEGORIA B  
RO-AR-F. NR. 0180

**Patrik-Andras  
Kimak**

Digitally signed by Patrik-Andras  
Kimak  
Reason: RO-AR-F Nr. 0180  
Date: 2024.10.16 00:32:30 +03'00'

Data: 10.2024

Inspector

Confirm introducerea imobilului in baza de date integrata  
si atribuirea numarului de cadastru  
Semnatura si pa zia Sicoe  
Stampila BCF

**Darius  
Aurelian  
Sicoe**

DN: c=RO, l=ARAD, o=Oficiul de  
Cadastru si Publicitate Imobiliara,  
cn=Darius Aurelian Sicoe,  
serialNumber=SDA8, st=ARAD,  
givenName=Darius Aurelian,  
sn=Sicoe  
Data: 2024.10.21 10:02:31 +03'00'

120632 / 16-10-2024

Data: