

ROMÂNIA
JUDEȚUL ARAD
MUNICIPIUL ARAD
CONSILIUL LOCAL

HOTĂRÂREA nr. 211
din 18 mai 2004
privind notarea dreptului de servitute de trecere pe un teren,
proprietatea municipiului Arad, situat în municipiul Arad

Consiliul local al municipiului Arad;
Având în vedere:

- inițiativa Primarului Municipiului Arad, exprimată în expunerea de motive înregistrată cu nr.10489/03.05.2004;
 - raportul Serviciului Administrare Imobile din cadrul Serviciului Public „Administrația Patrimoniului Local” înregistrat cu nr. 4003/26.04.2004;
 - acordul Biroului Român de Metrologie Legală – Direcția Regională Metrologie Legală Timișoara – Serviciul Județean de Metrologie Legală Arad;
 - avizele comisiilor de specialitate ale Consiliului Local al Municipiului Arad;
 - prevederile art.5 (2) din Legea nr.213/1998, privind proprietatea publică și regimul juridic al acesteia;
 - prevederile art.11, 13 și 62 din Legea nr. 115/27.04.1938, pentru unificarea dispozițiilor privitoare la cărțile funciare;
 - prevederile art. 620 și urm. și art. 628 din Codul Civil,
- În temeiul prevederilor art.38, lit.”f” și „h”, art. 46 și art. 125 din Legea nr. 215/2001, privind administrația publică locală;

HOTĂRĂȘTE:

Art. 1. (1) Se aprobă notarea dreptului de servitute de trecere pe parcela de teren, înscrisă în CF nr. 4935 Arad, cu nr. top 1178.1179.1184 și nr. top 1185, în suprafață totală de 2582 mp. pentru parcela, proprietatea numiților Artimon Corneliu și soția Artimon Sofia, înscrisă în CF nr. 21140 Arad, cu nr. top 1186/III, în suprafață de 100/619 mp., conform planului de situație anexat, plan ce face parte integrantă din prezenta hotărâre.

(2) Efectuarea operațiunilor de publicitate imobiliară cad în sarcina titularului dreptului de servitute.

Art.2. Prezenta hotărâre se va duce la îndeplinire de către Serviciul Administrare Imobile din cadrul Serviciului Public „Administrația Patrimoniului Local” și se comunică celor interesați de către Serviciul Logistica Actelor Administrative din cadrul Primăriei Municipiului Arad.

PREȘEDINTE DE ȘEDINȚĂ
Corneliu Matică

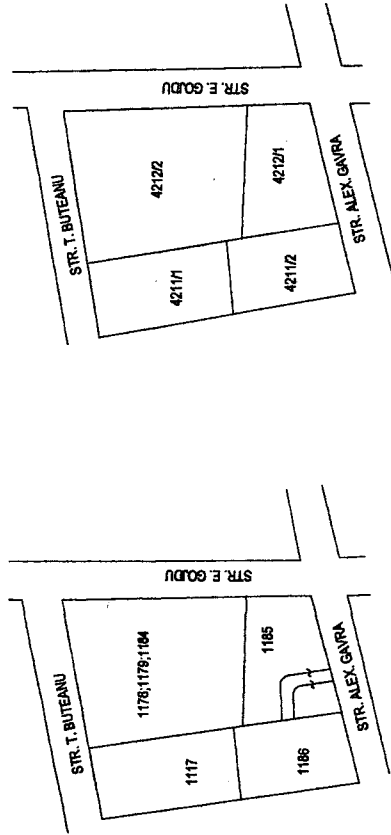


SECRETAR
Doina Paul

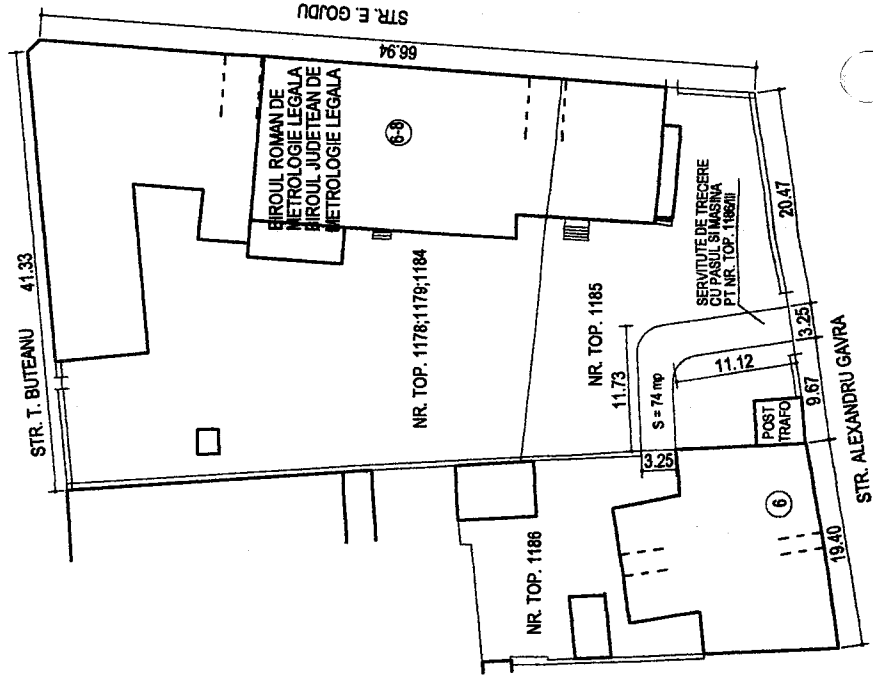


CONFORM CF

CONFORM CADASTRU
SC. 1:1440









PLAN DE SITUATIE
SC. 1:500



**SCHITA DE IDENTIFICARE PRIVIND IMOBILUL SITUAT IN ARAD
STR. E GOJDU NR. 6-8 INSCRIS IN CF NR. 4935 ARAD**

ADRESA	PROPRIETARI	SITUATIA IMOBILULUI							OBSERVATI
		CONFORM CF			CONFORM CADASTRU			CONF. MAS.	
		NR. CF	NR. TOP.	SUPR. MP	NR. TOP.	SUPR. MP	SUPR. MP		
ARD E GOJDU 6-8	STATUL ROMAN ASUPRA TERENULUI BIROUL ROMAN DE METROLOGIE LEGALA BIROUL JUDETEAN DE METROLOGIE LEGALA ASUPRA CONSTRUCTIIL	4835	1178-1179-1184 1185	1816 766	4212/2 4212/1	1816 766	2578	INTRAVILAN CU CASA IMOBILUL CU NR. TOP. 1185 GREAT DE SERVICIILE DE TRECERE CU PASUL SI MASINA PT. NR. TOP. 1186/III-CF. NR. 21140	
			TOTAL	2582	TOTAL	2582	2578		



	PROIECT ARAD S.A. 2900 ARAD - ROMANIA, bd. DECEBAL NR. 2 tel.: +40-0157-280.286 fax.: +40-0157-280.848 e-mail: office@proiect.arad.ro		NR. PLAN 01		
	SCHITA DE IDENTIFICARE STR. E. GOJDU NR. 6-8		NR. PLAN 01		
ACTIUNEA SEF COORDONARE MASURAT REDACTAT CARTOGRAFIAT	DATA APRILIE 2004	NUMELE ing. COSMA ELIS. ing. CSUROVSKI A. ing. CSUROVSKI A. 3AC L	SEMNATURA   	SCARA 1:500 1:1440	SCHITA DE IDENTIFICARE LOCALITATEA ARAD JUDETUL ARAD NR. PR. 8.501
				BENEFICIAR: ARTIMON CORNELIU	