

ROMÂNIA
JUDEȚUL ARAD
MUNICIPIUL ARAD
CONSILIUL LOCAL

**HOTĂRÂREA nr. 379
din 6 decembrie 2004
privind un schimb de terenuri**

Consiliul Local al Municipiului Arad,
Având în vedere:

- inițiativa Primarului Municipiului Arad, exprimată în expunerea de motive înregistrată cu nr.29323/ 2004;
 - raportul nr. 8954/15.11.2004 al Serviciului Administrare Imobile din cadrul Serviciului Public „Administrația Patrimoniului Local”, prin care se propune schimbul de terenuri între municipiul Arad și SC INFOGO SRL;
 - extrasul CF. nr. 2652 – Arad;
 - avizele comisiilor de specialitate ale Consiliului Local al Municipiului Arad;
 - prevederile art.12 din Legea nr.54/1998 – privind circulația juridică a terenurilor;
 - prevederile art.1405 și urm. Din Codul Civil;
- În temeiul prevederilor art. 38 lit. „f”, ale art.123 alin.(2) și ale art.46 (1) din Legea nr. 215/2001, privind administrația publică locală,

HOTĂRĂȘTE:

Art.1. Se aprobă parcelarea terenului, situat în municipiul Arad, Calea Aurel Vlaicu nr. 213 Arad, proprietatea Statului Român, înscris în CF nr. 2652 Arad cu nr. top 3245/b/1/1/1, în suprafață de 7228 mp., conform planului de parcelare anexat, plan ce face parte integrantă din prezenta hotărâre.

Art.2. În temeiul art.36 alin.(1) din Legea nr. 18/1991, republicată, se aprobă trecerea în proprietatea privată a municipiului Arad, a terenului situat în municipiul Arad, Calea Aurel Vlaicu nr. 213, înscris în CF Arad, cu nr. top. 3245/b/1/1/1/2, în suprafață de 761 mp. proprietatea Statului Român.

Art.3. Se aprobă schimbul de terenuri, după cum urmează:

-se trece din proprietatea SC INFOGO SRL în proprietatea municipiului Arad, terenul înscris în CF Arad cu nr. top. 3244/b/1/1, în suprafață de 627 mp. și nr. top 3244/a/1/1, în suprafață de 159 mp., suprafață totală de 786 mp., situat în municipiul Arad, Calea Aurel Vlaicu nr. 207, respectiv nr. 211.

-se trece din proprietatea privată a municipiului Arad în proprietatea SC INFOGO SRL terenul în suprafață de 761 mp., situat în municipiul Arad, Calea Aurel Vlaicu nr. 213, înscris în CF Arad, cu nr. top. 3245/b/1/1/1/2, cu achitarea unei sume de 2.219 Euro. Suma se va achita în lei, conform parității leu – euro comunicată de Banca Națională a României.

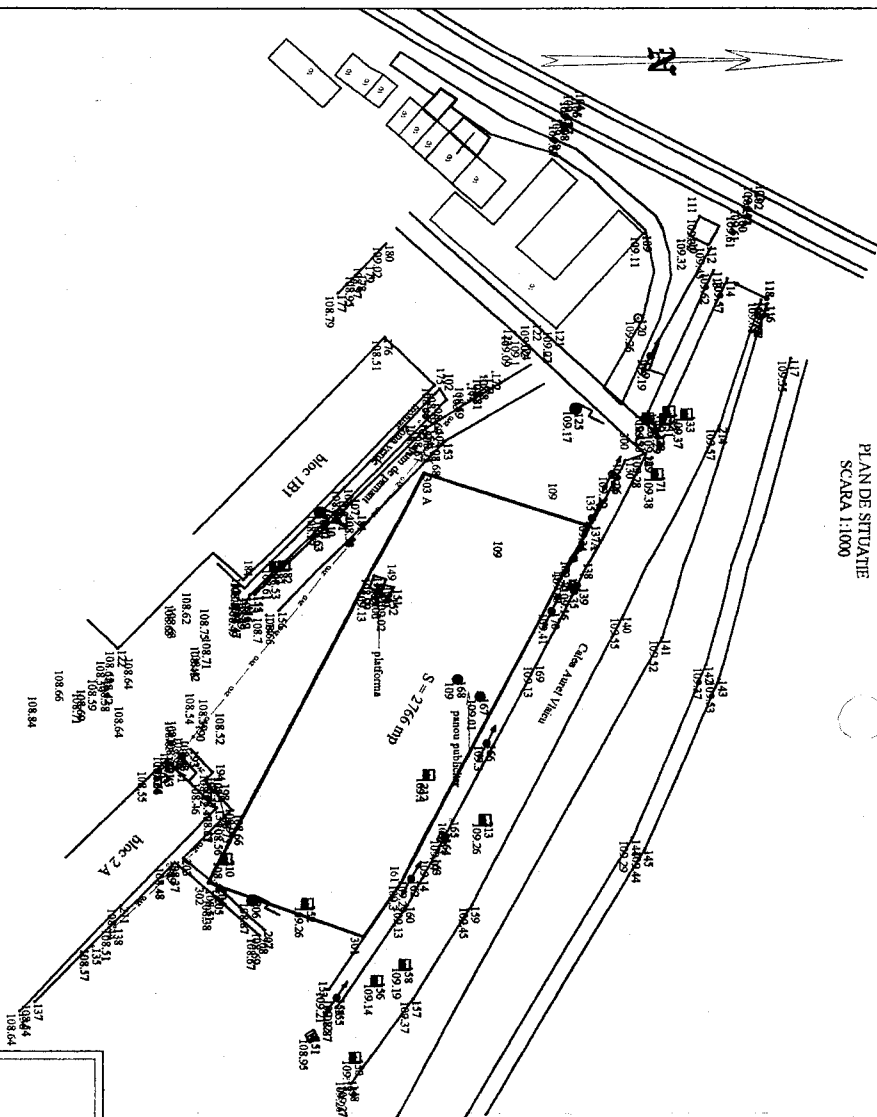
Art.4. Operațiunile de publicitate imobiliară privind contractul de schimb în Cartea funciară sunt în sarcina SC INFOGO SRL.

Art.5. Prezenta hotărâre se duce la îndeplinire de către Primarul Municipiului Arad, prin Serviciul Public „Administrația Patrimoniului Local” și se comunică celor interesați de către Serviciului Logistica Actelor Administrative.

PREȘEDINTE DE ȘEDINȚĂ
Eftimie Liviu Bobar

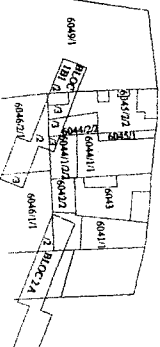
SECRETAR
Doina Paul

PLAN DE SITUATIE
SCARA 1:1000



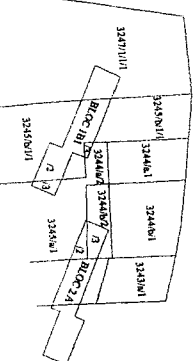
CONFORM CADASTRU
INAINTE DE DEZMEMBRARE
SCARA 1:2880

Calea Aurel Vlaicu



CONFORM CF INAINTE
DE DEZMEMBRARE

Calea Aurel Vlaicu

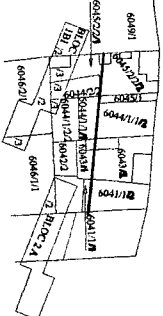


CONSPICIUL DE PROPRIETATE											
ADRESA			PREIETAR		CONFORM OF				CONFORM CADASTRU		Observatii
Loc	Str	N	Nr. C.F.	N. TOPO	Supa (mp)	N. Cad.	Supa (mp)	Masurat (mp)			
INAINTE DE DEZMEMBRARE											
Aurel Vlaicu		207	S.C. INFOGO S.R.L.	3701	3244/b/1	1884	6041/1	634	Intretilan vitan		
		211	S.C. INFOGO S.R.L.	8558	3244/b/1	887	6044/1/1	789	Intretilan vitan		
		213	STATUL ROMAN	2652	3245/b/1/1/1	7228	6045/2/2	955	Intretilan vitan		
		TOTAL	X	X	10079	X	3328				
DUPA DEZMEMBRARE											
Aurel Vlaicu		207	S.C. INFOGO S.R.L.	3701	3244/b/1/1	627	6041/1/1	140	Intretilan vitan		
		211	S.C. INFOGO S.R.L.	8558	3244/b/1/1	159	6044/1/1/1	159	Intretilan vitan		
		213	STATUL ROMAN	2652	3245/b/1/1/1/1/1	6457	6045/2/2/1	194	Intretilan vitan		
		TOTAL	X	X	10079	X	3328	2765	X		

Parcela (InfoGo)			
Nr.	Longitudinal	Latitudinal	D.L. (1+1)
303A	86.881	30.612	302
302	30.612	12.434	301
161	75.573	32.201	137A
S (InfoGo) = 2765.53mp			

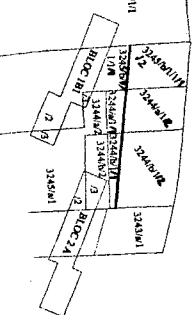
CONFORM CADASTRU
DUPA DEZMEMBRARE
SCARA 1:2880

Calea Aurel Vlaicu



CONFORM CF
DUPA DEZMEMBRARE

Calea Aurel Vlaicu



EXECUTANT:



BENEFICIAR:

S.C. INFOGO S.R.L.

Planşa nr.

IO2/143/1999 T. tel: 0257-228565 Adr: B-dul Revolutiei nr.55

ACTIUNEA: Numele SEMNATURA

MASURAT: ing. Miron Stancu

REDACTAT: ing. Miron Stancu

DESENAT: ing. Miron Stancu

VERIFICAT: ing. Miron Stancu

PLAN DE DEZMEMBRARE

VERIFICAT: ing. Miron Stancu