

ROMÂNIA
JUDEȚUL ARAD
MUNICIPIUL ARAD
CONSILIUL LOCAL

**HOTĂRÂREA nr. 312
din 15 septembrie 2004**

privind concesionarea directă a unui teren situat în municipiul Arad, în conformitate cu prevederile art.1, pct. 12 lit."e" din Legea nr. 453/2001, pentru modificarea și completarea Legii nr. 50/1991 privind autorizarea executării lucrărilor de construcții și unele măsuri pentru realizarea locuințelor

Consiliul Local al Municipiului Arad,
Având în vedere:

- inițiativa Primarului Municipiului Arad, exprimată în expunerea de motive înregistrată cu nr. 21075 din 20.08.2004;
 - raportul Serviciului Administrare Imobile din cadrul Serviciului Public "Administrația Patrimoniului Local", înregistrată cu nr. 6834 din 16.08.2004;
 - solicitarea familiei Rogojan înregistrate la Serviciul Public „Administrația Patrimoniului Local” cu nr. 6834/2004;
 - avizele comisiilor de specialitate ale Consiliului Local al Municipiului Arad;
 - prevederile art.1, pct.12, lit. „e”, din Legea nr. 453/2001, pentru modificarea și completarea Legii nr. 50/1991 privind autorizarea executării lucrărilor de construcții și unele măsuri pentru realizarea locuințelor;
- În temeiul prevederilor art. 125 alin (1) și ale art. 46 din Legea administrației publice locale nr. 215/2001,

HOTĂRĂȘTE:

Art.1. Se aprobă dezmembrarea terenului proprietatea Statului Român, situat în municipiul Arad, str. T. Păcăteanu nr.80, înscris în CF nr. 184 Sânicolaul Mic, cu nr. top. 424-425/1890/3, în suprafață de 943 mp, conform planului de dezmembrare anexat, plan ce face parte din prezenta hotărâre.

Art.2. Se aprobă concesionarea fără licitație publică, pe o perioadă de 49 de ani, precum și redevența anuală de 226 Euro + TVA, pentru terenul proprietatea Statului Român, înscris în CF nr. 184 – Sânicolaul Mic, cu nr. top. 424-425/1890/3/1, situat în municipiul Arad, str. T. Păcăteanu, nr.80, în suprafață de 471 mp, în favoarea d-lui Rogojan Augustin și a soției Rogojan Ana.

Art. 3. Se împuternicește Primarul Municipiului Arad să semneze contractul de concesionare.

Art.4. Prezentei hotărâre se va duce la îndeplinire de către Primarul Municipiului Arad, prin Serviciile de specialitate din cadrul Primăriei Municipiului Arad și Serviciul Public „Administrația Patrimoniului Local” și se comunică celor interesați de către Serviciul Logistica Actelor Administrative.

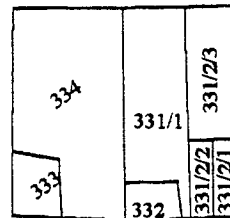
PREȘEDINTE DE ȘEDINȚĂ

Adrian Nitu

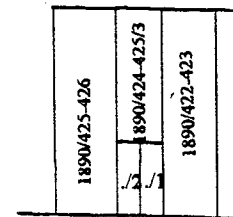
SECRETAR
Doina Paul

ÎNAINTE DE DEZMEMBRARE

CONFORM CADASTRU
SCARA 1:2880

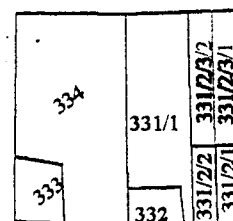


CONFORM C.F.

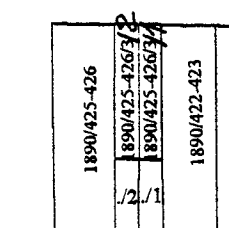


DUPA DEZMEMBRARE

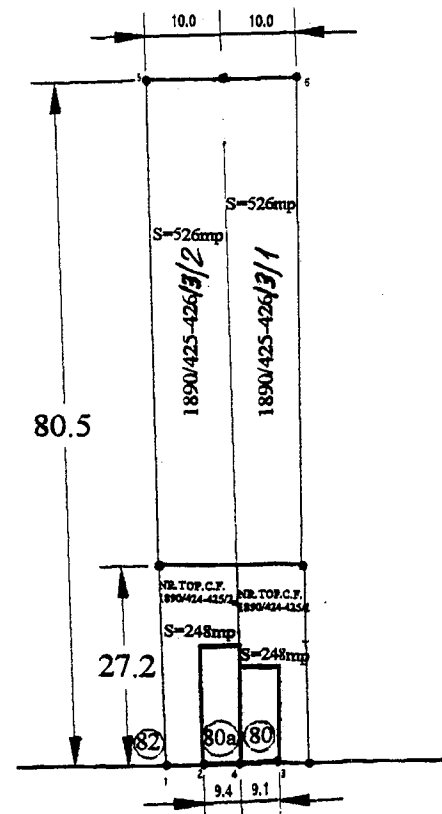
CONFORM CADASTRU
SCARA 1:2880



CONFORM C.F.



PLAN DE SITUATIE
SCARA 1:500



Conspect de proprietate

ADRESA			PROPRIETAR	CONF. C.F.			CONF. CAD.		CONF.	OBS.
LOC.	STR.	NR.		NR. C.F.	NR. TOP.	SUPR. (mp)	NR. TOP.	SUPR. (mp)	MĂS. (mp)	
ÎNAINTE DE DEZMEMBRARE										
SINICOLAU MIC	Gh. STOICA		STATUL ROMAN	2171	1890/424-425/3	943	331/2/3	943	1053	Intravilan viran
TOTAL				X	X	943	X	943	1053	X
DUPĂ DEZMEMBRARE										
SINICOLAU MIC	Gh. STOICA		STATUL ROMAN		1890/424-425/3/1	471	331/2/3/1	471	526	Intravilan viran
	Gh. STOICA		STATUL ROMAN		1890/424-425/3/2	472	331/2/3/2	472	527	Intravilan viran
TOTAL				X	X	943	X	943	1053	X

Oficiul Național de Cadastru,
Geodezie și Cartografie

Nr. de înregistrare 268 08-03-2002

Verificat de ...

Oficiul Județean de Cadastru, Geodezie și Cartografie

Functia ...

Ing. Claudiu ...



Executant: Aut. nr.: 460629/2001
APAD
P.F. AR-CAD 2000

Beneficiar: CIOBANU EMIL
ROGOJAN AUGUSTIN
Str. TEODOR PACATEANU Nr. 80 si 80/a

Actiunea	Numele	Semnătura
Măsurat	Avram C	claudiu
Desenat	Avram C	claudiu

Scara: 1:500

PLAN DE DEZMEMBRARE A IMOBILULUI SITUAT IN C.F.NR.2171 SANICOLAU MIC

Data: martie 2002